

Program hospodárskeho a sociálneho rozvoja obce Jaslovské Bohunice 2012 – 2018

október 2011

Vypracoval:



MEDIA COELI®

OBSAH	
1. Úvod	3
2. Analytická časť PHSR	4
2.1. Ekonomické a sociálne východiská	4
2.1.1 Rozvojový potenciál a ľudské zdroje	4
2.1.1.1. Prírodné danosti obce	5
2.1.1.2. Potenciál obce v oblasti rozvoja výroby a služieb	6
2.1.1.3. Štruktúra obyvateľstva	9
2.1.2 Ekonomika	11
2.1.2.1. Základné ekonomické ukazovatele obce	11
2.1.2.2. Odvetvia výroby a služieb	12
2.1.2.3. Vývoj nezamestnanosti v obci	13
2.1.3 Občianska vybavenosť	14
2.1.3.1. Technická infraštruktúra	14
2.1.3.2. Energetická infraštruktúra	16
2.1.3.3. Sociálna infraštruktúra	17
2.1.3.4. Zdravotná infraštruktúra	17
2.1.3.5. Kultúrna infraštruktúra	18
2.1.3.6. Verejnoprospešné inštitúcie	18
2.1.3.7. Bývanie	18
2.1.4 Vzdelávanie, kultúra a šport	20
2.1.4.1 Vzdelávanie	20
2.1.4.2 Kultúra	21
2.1.4.3. Šport	22
2.1.5. Životné prostredie	23
2.1.5.1 Voda	23
2.1.5.2. Pôda	24
2.1.5.3. Ovzdušie	24
2.1.5.4. Odpady	24
2.2. Analýza realizovaných opatrení	25
2.3. Anketa	28
2.4. SWOT analýza	30
2.5. Kľúčové zápory a hlavné faktory rozvoja	31
2.5.1 Kľúčové zápory	31
2.5.2. Hlavné faktory rozvoja	32
2.6. Finančná analýza	32
2.6.1. Prehľad majetku a zdrojov	33
2.6.2. Štruktúra majetku a rozloženie zdrojov	34
2.6.3. Prehľad pohľadávok a záväzkov	34
2.6.4. Analýza príjmov a výdavkov	35
3. Syntetická časť	35
3.1. Rozvojová stratégia	35
3.1.1 Ciele a priority	36
3.1.1.1. Opatrenia a aktivity	37
3.1.1.2. Opis rozvojovej stratégie (programová štruktúra, merateľné ukazovatele)	42
3.2. Finančný plán	43
3.2.1. Rozdelenie financií na programovacie obdobie	44
4. Implementačná časť	47
4.1. Zabezpečenie realizácie	47
4.2. Inštitucionálne a organizačné zabezpečenie	47
4.3. Monitorovanie a hodnotenie	48
5. Záver	48
6. Výklad pojmov a skratiek	48

1. Úvod

Program hospodárskeho a sociálneho rozvoja obce (PHSR) je základným kameňom koncepčného a systematického rozvoja obce v horizonte 5 – 10 rokov. Z tohto dôvodu dosiahnutie strategického cieľa PHSR obce presahuje hranice jedného volebného obdobia a pri jeho formulácii, ako aj formulácii línie krokov k jeho dosiahnutiu, by malo dôjsť k zhode na úrovni vedenia obce a jej obyvateľov. Na druhej strane, tak ako všetky koncepčné a strategické dokumenty, ktoré nie sú právne záväzné, aj PHSR je natoľko dôležité a užitočné, nakoľko sa mu tieto vlastnosti pripisujú.

Povinnosť obce vypracovať PHSR vyplýva zo zákona č. 539/2008 Z.z. o podpore regionálneho rozvoja, ktorý definuje Program hospodárskeho a sociálneho rozvoja ako „strednodobý rozvojový dokument, ktorý je vypracovaný v súlade s cieľmi a prioritami ustanovenými v národnej stratégii a zohľadňuje ciele a priority ustanovené v programe hospodárskeho rozvoja a sociálneho rozvoja vyššieho územného celku, na území ktorého sa obec nachádza, a je vypracovaný podľa záväznej časti územno-plánovacej dokumentácie obce“.

Hlavné ciele PHSR sú:

–analyzovať hospodársky a sociálny rozvoj obce, hlavné smery jej vývoja a stanoviť ciele a prvoradé potreby

–určiť úlohy a prvoradé potreby v rozvoji technickej infraštruktúry, sociálnej infraštruktúry, v starostlivosti o životné prostredie, vo vzdelávaní, v kultúre a v ďalších oblastiach podpory regionálneho rozvoja

–navrhnúť finančné a administratívne zabezpečenie cieľov obce

–sformulovať stratégiu smerovania daného územia, ktorá vyjadruje ekonomické a sociálne záujmy občanov (širokej verejnosti) a zároveň je v súlade s vyššími koncepciami štátu, VÚC, príslušného mikroregiónu, rezortnými stratégiami, záujmami ochrany životného prostredia, kultúrneho dedičstva a pod.

–zabezpečiť kontinuitu rozvoja obce bez ohľadu na momentálne personálne obsadenie vo vedení obce

–určiť možnosti využitia dotácií na financovanie zámerov obce (schválený PHSR obce je povinnou prílohou pri žiadostiach o čerpanie dotácií z fondov Európskych spoločenstiev v oblasti rozvoja obce)

Hoci PHSR nie je právne záväzný dokument ako napríklad územný plán obce, je potrebné ho vnímať ako koncepčný materiál, ktorý identifikuje hlavné problémy, ktoré sú pre hospodársky a sociálny rozvoj daného územia spoločné, a určí opatrenia, ktoré by mali prispieť k riešeniu týchto problémov. Zároveň je to otvorený dokument, ktorý je potrebné podľa vopred stanovených pravidiel dopĺňať a aktualizovať.

Východiskami pri tvorbe PHSR obce Jaslovské Bohunice boli:

– zákon 369/1990 Z.z. o obecnom zriadení

– zákon 583/2004 Z.z. O rozpočtových pravidlách územnej samosprávy

– zákon 539/2008 Z.z. O podpore regionálneho rozvoja a metodický pokyn pre tvorbu PHSR

–predbežný návrh Stratégie rastu EÚ do roku 2020 (najmä časti týkajúce sa budúcich priorit v rámci dotačných mechanizmov)

–Národný strategický referenčný rámec na roky 2007-2013

–Národný rozvojový plán (NRP)

–Program hospodárskeho a sociálneho rozvoja Trnavského samosprávneho kraja na roky 2009-2015

–Marketingová stratégia, rozvoj a propagácia regiónu JE Jaslovské Bohunice

- Územný plán obce Jaslovské Bohunice
- Program odpadového hospodárstva obce Jaslovské Bohunice
- Konceptia rozvoja informačných systémov obce Jaslovské Bohunice (KRIS)

PHSR Jaslovské Bohunice rieši rozvoj obce v súlade s jej špecifikami a požiadavkami modernej spoločnosti. Môže významne prispieť k zvýšeniu prosperity územia. Dokument vyjadruje spoločnú víziu budúceho rozvoja obce založenú na výsledkoch strategického plánovania. Navrhované aktivity vychádzajú z miestnych podmienok a potrieb a smerujú k zlepšeniu kvality života v obci.

2. Analytická časť PHSR

2.1. Ekonomické a sociálne východiská

2.1.1 Rozvojový potenciál a ľudské zdroje

Obec Jaslovské Bohunice leží v severovýchodnej časti okresu Trnava 14 km od krajského mesta Trnava a zaraduje sa k väčším obciam Trnavského regiónu. Katastrálne územie obce je ohraničené katastrami susedných obcí, a to:

- zo severu katastrálnym územím obce Kátlovce a Radošovce
- zo severovýchodu katastrálnym územím obce Veľké Kostolány, kde hranicou je súčasne hranica medzi okresmi Trnava a Piešťany
- z východu katastrálnym územím obce Ratkovce a Žlkovce, kde hranicou je súčasne hranica medzi okresmi Trnava a Hlohovec
- z juhovýchodu katastrálnym územím obce Malženice
- z juhozápadu katastrálnym územím obce Špačince
- zo západu katastrálnym územím obce Dolné Dubové.

Katastrálne územie obce tvorí katastrálne územie miestnej časti Paderovce o výmere 399,3 ha, Bohunice o výmere 855,5 ha a Jaslovce o výmere 753,5 ha. Celková výmera katastrálneho územia je 2 008,3 ha (20 082 693 m²), z toho celková výmera zastavaného územia je 1 768 467 m². Kataster obce sa nachádza v priemernej nadmorskej výške 160 m n. m. Podľa údajov Krajského štatistického úradu bolo k 31.12.2010 v obci 1988 obyvateľov. Z toho vyplýva hustota osídlenia 98,99 obyv/km².

Z hľadiska dostupnosti má obec výhodnú polohu vďaka blízkosti diaľnice D1 (diaľničný privádzač vo vzdialenosti približne 8 km od obce) a budovaného obchvatu okolo mesta Trnava.

Členstvo a partnerstvo obce :

1. Združenie miesta a obcí Slovenska (ZMOS)
2. Združenie miesta a obcí , región JE Jaslovské Bohunice
3. Slovenské združenie svetovej federácie miest a obcí – Paríž
4. Group of european municipalities with nuclear facilities (Medzinárodné združenie sídiel jadrových zariadení v Európe) GMF Madrid
5. Občianska informačná komisia (OIK) Bohunice
6. Miestna akčná skupina v regióne Hlohovec
7. Partnerstvo s mestom Porto Cesareo
8. Regionálne vzdelávacie centrum (RVC) Trnava

Ekonomická angažovanosť obce :

1. Regatel, spol. s.r.o. , od roku 2006
2. TAVOS – Trnavská vodárenská spoločnosť a.s. , od roku 2003
3. Krízový fond Trnavského samosprávneho kraja, od roku 2008

Dominantou obce je farský kostol sv. Michala archanjela na rovnomennom námestí. Súčasne z hľadiska pamiatkových hodnôt tvorí najvýznamnejší objekt obce spolu s Filiálnym kostolom sv. Martina biskupa v Paderovciach. Ďalšou dominantou obce a zároveň významným elementom podpory cestovného ruchu je Kaštieľ z 18. storočia s areálom a parkom, ktorý ponúka možnosť ubytovania a kongresov. Kultúrnou dominantou je novovybudovaný amfiteáter pre 5000 návštevníkov, ktorý je dejiskom pravidelného hudobného festivalu Fest Bohunice a mnohých iných kultúrnych podujatí. Popri historických dominantách sú dôležitým prvkom katastra Jaslovských Bohuníc objekty chladiacich veží, resp. Jadrová elektrárňa. Táto zasiahla jednak do krajinnotvorby obce, ale ovplyvňuje aj potenciál jej rozvoja vo všetkých oblastiach.

2.1.1.1. Prírodné danosti obce

Prírodný potenciál vymedzuje geografická charakteristika, klimatické podmienky, geologické zdroje, pôdne podmienky, hydrologické podmienky, flóra a fauna.

Z **geografického hľadiska**, charakter katastra obce Jaslovské Bohunice ovplyvňujú tri geomorfologické celky: Malé Karpaty, Považský Inovec a Podunajská nížina. Z hľadiska krajinej štruktúry predstavuje kataster obce krajinu vidieckeho typu s absolútne prevládajúcou poľnohospodárskou funkciou. Jej dominantnosť zvyrazňujú minimálne plochy lesov a vodných tokov so sprievodnou líniovou, nelesnou stromovou a drevinovou vegetáciou.

Z celkovej výmery 2008,3 ha tvorí:

poľnohospodárska pôda	1 805,4 ha	(18 023 518 m ²)
z toho - orná pôda	1 771,1 ha	
- záhrady	34,2 ha	
- vinice	0,1 ha	
- trvalé tráv. porasty	0,5 ha	
lesné pozemky	0,1 ha	(1 284 m ²)
vodné plochy	11,6 ha	(118 288 m ²)
zastavané plochy	175,3 ha	(1 768 467 m ²)
ostatné plochy	15,4 ha	(171 136 m ²)

Obec Jaslovské Bohunice patrí do **teplej klimatickej oblasti** s miernou zimou. Priemerná ročná teplota vzduchu sa pohybuje na úrovni 9,2 °C. Najnižšia ročná priemerná teplota sa pohybuje na úrovni 8,3 °C a najvyššia na úrovni 10,4 °C. Priemerný ročný úhrn zrážok sa pohybuje okolo 560 milimetrov. Pri náhlych búrkach v lete dosahujú denné úhrny zrážok až 70 milimetrov i viac. Často sa striedajú suché a zrážkové periódy. Suché periódy sú častejšie, môžu trvať 50 i viac dní. Zrážkové periódy sú kratšie 10 – 20 dní a sú zriedkavejšie.

Priemerný počet dní so snehovou pokrývkou za rok dosahuje 40 dní. Sú odporované obdobia 100 dní a najmenej 6 dní. Priemerná výška snehovej pokrývky je 8,5 cm, maximálna výška 50 – 60 cm.

Územie obce patrí medzi veterné oblasti. Najčastejšie fúka severný a severozápadný vietor, menej juhovýchodný a južný. Iné smery vetra sú výnimkou. Ročná priemerná rýchlosť vetra sa pohybuje od 2,4 m/s do 4,0 m/s, pričom veternosť rastie úbytkom porastov a vetrolamov.

Ročná priemerná vlhkosť vzduchu je 76 %. Slnecný svit sa pohybuje okolo 2000 hodín ročne.

Na území obce bol vykonaný rozsiahly **geologický prieskum** zameraný na výskyt a ložiská zemného plynu.

Katastrálne územie Jaslovských Bohuníc leží v širokom pásme **černozemí**. Okolo potokov sa nachádzajú čiastočne lužné pôdy. Černozeme majú dobrú prirodzenú zásobu živín a fyzikálne

vlastnosti, ktoré zvyšujú odolnosť voči civilizačným vplyvom. Humusová tmavohnedá vrstva je 40-70 cm a postupne prechádza do materskej horniny. Černozeme patria k najkvalitnejším poľnohospodárskym pôdam a majú veľmi dobrú úrodnosť. Pôda je zväčša stredne ťažká, s drobnou-hrudkovitou štruktúrou, vynikajúcim vodným a vzdušným režimom.

Cez katastrálne územie obce Jaslovské Bohunice pretekajú nasledovné **vodné toky**: Sústavu vodných tokov tvorí Dubovský potok (Luch) patriaci do dunajského povodia, ktorý sa vlieva pred miestnou časťou Bohunice do riečky Blava, ktorá sa za obcou Bučany vlieva do Dudváhu. Plocha povodia Blavy je 266,4 km², dĺžka toku 47,5 km a priemerný ročný prietok 0,350 m³ za sekundu. Na území obce Bohunice bola v roku 2001 uvedená do užívania vodná nádrž o ploche 0,56 ha pre účely vybudovania závlah najmä v zastavanom území obce pre zlepšenie stavu životného prostredia v obytnej zóne.

Hydrologické pomery sú podmienené zrážkami, charakterom obrábania orných pôd a ich priepustnosťou, ako aj množstvom odberu vody na prameni do pitného potrubia systému pre mesto Trnava a okolité obce. Okrem blavskej doliny sú povrchové vody odvádzané sezónne dolinou Zlín a kanálom Maniviér z jadrovo-energetického komplexu. Na území sa obmedzuje využívanie spodných vôd.

Flóra na území Jaslovských Bohuníc je výsledkom spôsobu veľkoplošného hospodárenia a umiestnením priemyselných a energetických zariadení.

Vysoké porasty stromov a kríkov sú iba pozdĺž potokov a v miestnom parku. Najväčšie zastúpenie majú: jaseň, lipa, jelša, topoľ, vrbá, agát, javor, orgován, pagaštan, baza čierna, ruža šípová, trnka, platan kanadský, buk, borovica, breza. Z rastlinných spoločenstiev sú zastúpené prhláva dvojdomá, palina obyčajná, lastovičník väčší, loboda tatárska, fialka ružová, púpava lekárska, snežienka jarná, pľúcnik lekárske, durman obyčajný, bodliak trnitý a viaceré druhy tráv.

Stav fauny odráža výrazné zásahy do využitia územia a spôsobu hospodárenia na pôde. Zo šeliem sa vyskytuje líška, kuna lesná, tchor a lasica obyčajná, z kopytníkov srnec, občasne diviak, z vtákov plamienka driemavá, kuvik obyčajný, migruje haja červená, kaňa sivá, sokol myšiar a iné. Z poľovnej zveri sa vyskytuje bažant, jarabica, zajac poľný a kačica divá. Veľkú skupinu tvoria spevavce, krkavcovité vtáky, drozdy. Priamo v obydliach žijú lastovičky a belorítky domové, vrabce a komináriky.

2.1.1.2. Potenciál obce v oblasti rozvoja výroby a služieb

Hlavnými hospodárskymi činnosťami obyvateľov územia súčasnej obce Jaslovské Bohunice bolo už v minulých storočiach pestovanie poľnohospodárskych plodín, chov domácich zvierat a s tým spojený rozvoj remesiel. Na potoku Blava boli po generácii vytvárané mlynské vodné náhony s množstvom mlynov so spodnými náhonmi vody na mlynské kolesá. Na začiatku 20. storočia sa menili na horné náhony s Kaplanovými a Franciscovými turbínami aj s výrobou prvej elektrickej energie. V obci Bohunice bol vybudovaný rozsiahly vysoko účelný a organizovaný majer, ktorý sa stal základom hospodárenia družstva v roku 1952. Postupne vznikli družstevné hospodárske areály v každej pôvodnej obci. V roku 1976 došlo k zlúčeniu poľnohospodárskych družstiev – JRD Jaslovské Bohunice, Paderovce, Radošovce, Malženice a Špačince so spoločnou výmerou 4 755,6 ha ornej pôdy a so sídlom v Jaslovských Bohuniciach. Družstvo sa znovu rozdelilo po roku 1990 na pôvodné samostatné družstvá.

Najväčším zásahom do pôvodného rázu obce bolo rozsiahle priemyslenie územia v súvislosti s výstavbou prvej československej jadrovej elektrárne A-1 v roku 1958. Vtedy sa 12. júla 1958 spojili aj obce Jaslovce a Bohunice do jedného administratívneho celku Jaslovské Bohunice. Spoločne začali hospodáriť aj JRD. JE A-1 bola uvedená do prevádzky v roku 1972 a haváriou ukončila prevádzku v roku 1977. V lokalite postupne vzniklo najväčšie jadrovo-energetické centrum v strednej Európe s JE V-1 a JE V-2.

V súčasnosti sú kapacity komerčnej vybavenosti z pohľadu obchodu a služieb koncentrované do dvoch oblastí – Paderoviec a centra obce, lokalizovanom v mieste križovania dvoch komunikácií III. triedy, vzhľadom k tomu, že miestna časť Paderovce je z hľadiska osídlenia oddelená od

zvyšku obce. Centrum obce je tvorené z objektov verejnej vybavenosti ako obecný úrad, pošta, kostol, fara, kultúrny dom, škola, obchodná vybavenosť a pod. V miestnej časti Paderovce je k dispozícii obchod, kostol, kultúrny dom a pod.

Maloobchodná sieť je rozložená v dostupných vzdialenostiach a zahŕňa predajne potravín (2), mäso-údeniny (1) a kvetinárstvo (1). V obci sa nachádza pobočka Slovenskej pošty, predajne potravín, konfekcie, textilu a rozličného tovaru, pohostinstvá, reštaurácia i hotelové zariadenia. Tieto služby prevažne zastrešujú malí podnikatelia a živnostníci.

V oblasti cestovného ruchu je k dispozícii rekreačné územie, časť zastavaného územia obce, ktoré môže zabezpečiť, hoci v obmedzenej forme, požiadavky každodennej rekreácie obyvateľov. Konkrétne ide o park pri kaštieli, vodná plocha, športové ihriská a nelesná drevinová vegetácia pozdĺž toku Blava. Toto územie je situované v severovýchodnej časti zastavaného územia. V juhovýchodnej časti zastavaného územia je v lokalite Mlyn situovaný areál strelnice so športovými ihriskami a ubytovacím a stravovacím zariadením.

Z celkovej výmery katastrálneho územia obce Jaslovské Bohunice predstavuje poľnohospodárska pôda výmeru 1805,4 ha. Z hľadiska plochy mimo zastavaného územia obce ide o takmer 100% územia. Poľnohospodárska výroba s výnimkou súkromne hospodáriacich roľníkov je sústredená do nasledujúcich prevádzok:

 Poľnohospodárske družstvo podielnikov Radošovce - Paderovce

 Poľnohospodárske družstvo Jaslovské Bohunice

Poľnohospodárske družstvo podielnikov Radošovce – Paderovce obhospodaruje 400 ha poľnohospodárskej pôdy, z toho je asi 60% obsiatej obilovinami. Zbytok sú olejniny, cukrová repa a krmoviny pre vlastnú spotrebu. Poľnohospodárske družstvo Jaslovské Bohunice sa špecializuje na rastlinnú výrobu a hospodári na 1800 ha. Zameriava sa najmä na pestovanie tržných plodín (pšenica, jačmeň, kukurica, repka, cukrová repa a slnečnica). Ďalšou oblasťou je pestovanie potravinárskeho obilia a osív. Obec v budúcnosti neplánuje rozšírenie poľnohospodárskych areálov, ani pôdy určenej na poľnohospodárske využitie.

Sústredené plochy pre priemyselnú výrobu sú situované iba mimo zastavané územie, severovýchodne od centra, vo vzdialenosti 3 km – atómová elektrárňa. Areál Atómovej elektrárne Jaslovské Bohunice (spadajú sem podniky – Slovenské elektrárne, a.s., Jadrová energetická spoločnosť Slovenska, a. s. (JESS), Jadrová a vyradovacia spoločnosť, a.s. (JAVYS), AMEC Nuclear Slovakia s.r.o., Energomont, s.r.o., PHC, s.r.o., Joma Slovakia, s.r.o.,

Ekosur – Ing Július Piško) je najväčší v obci, poskytuje približne 3000 pracovných miest; jeho ďalší rozvoj je možný zahustením zástavby v predareálových priestoroch. V zastavanom území zastupujú výrobnú funkciu prevažne výrobné zariadenia malej a strednej výroby a výrobných služieb.

Rozvoj výrobného územia - plochy pre prevádzkové budovy a zariadenia výroby sú navrhované mimo obytných a rekreačných území a sú situované mimo, resp. na okraji zastavaného územia obce, obe priemyselné zóny vznikajú na poľnohospodárskej pôde:

- v lokalite V1 „Pri ceste“ na rozlohe 2,1778 ha ornej pôdy na plochy výroby a skladov. V tejto lokalite je zriadený EKODVOR (zberný dvor obce Jaslovské Bohunice) a prevádzka spoločnosti ADLER TT, s.r.o.

- v lokalite V2 „Pri elektrárni“ na rozlohe 2,2137 ha ornej pôdy na plochy výroby a služieb súvisiacich s vyradovaním atómovej elektrárne

Nepoľnohospodárska výroba je v obci zastúpená viacerými prevádzkami. V obci sú zaregistrované aj ďalšie právnické osoby, ktoré podnikajú v oblastiach ako sprostredkovateľské služby, maloobchod, veľkoobchod, factoring, podnikateľské a obchodné poradenstvo, reklamná a propagačná činnosť a pod. Podľa územného plánu obce budú plochy výrobných aktivít riešené mimo zastavaného územia obce. Športovo-rekreačné plochy budú umiestňované v dotyku zastavaného územia obce.

Z hľadiska potenciálu rozvoja obce v oblasti rozvoja výroby a služieb je potrebné uviesť, že do obce denne smeruje približne 3000 ľudí za prácou do priemyselného

areálu jadrovej elektrárne. Vzhľadom na platné uznesenie vlády SR č. 948 zo 17. decembra 2008, je potrebné v horizonte roku 2020¹ počítať s ďalším nárastom počtu migrujúcich osôb v dôsledku dobudovania nového jadrového zdroja v lokalite Jaslovské Bohunice a s tým súvisiacim rastom počtu pracovných miest, tlakom na dostatočné kapacity bývania a ďalších služieb (školských, sociálnych, obchodných, rekreačných a pod.). Podľa predbežných odhadov by počas výstavby nového jadrového zdroja (od roku 2014) malo byť vytvorených 4000 pracovných miest, po zahájení prevádzky nového jadrového zdroja v roku 2020 by sa malo vytvoriť 600 nových pracovných miest.²

Tabuľka 1

Členenie podnikateľských subjektov do jednotlivých sfér:

Rok 2011	počet subjektov
Primárna sféra	
poľnohospodárske družstvo	2
SHR	3
SPOLU	5
Sekundárna sféra	
píla - obaly	
pekáreň	
textilná výroba	
výroba nábytku	
výroba technickej keramiky	
výroba plastov	
výroba okien	1
Iné	
SPOLU	1
Terciárna sféra	
Obchod	
potraviny	4
predaj vína	
rozličný tovar	3
drogéria	
obuv	
textil	1
nábytok	
stavebniny	
trafika	

1 Tento dátum uviedol vtedajší minister hospodárstva Ľubomír Jahnátek na tlačovej konferencii 26. mája 2010 ako reálny termín na dokončenie výstavby a spustenie prevádzky nového jadrového zdroja. Pozri aj vyjadrenie ministra Miškova na tlačovej konferencii: <http://www.energia.sk/clanok/jadrova/miskov-zmluva-o-jess-je-korektna/1350/>

2 Fico: Detaily o novej atómke by mali byť známe v roku 2011, <http://ekonomika.sme.sk/c/5405461/fico-detaily-o-novej-atomke-by-mali-byt-zname-v-roku-2011.html>

Ostatné služby	
reštaurácia	3
stolárstvo	1
hostinec	2
kaderníctvo	2
zámočníctvo	1
pedikúra - manikúra	1
technické plyny	
autoservis	1
pohrebníctvo	1
ČSPL - čerpacia stanica	1
oprava elektrospotrebičov, motorov	
zberné suroviny	
stavebné práce	
chemická ochrana rastlín	1
SPOLU	22
CELKOM PODNIKATEĽSKÝCH SUBJEKTOV	28

2.1.1.3. Štruktúra obyvateľstva

Územie katastra obce bolo podľa archeologických nálezov osídlené už v mladšej dobe kamennej. Prvý písomný záznam, v ktorom sa Bohunice spomínajú, pochádza z roku 1113. Paderovce sa v záznamoch prvýkrát vyskytujú v roku 1333 a Jaslovce sú dokumentované od roku 1438. V starobyľých, latinsky písaných dokladoch sa ako majitelia obce spomínajú napríklad kláštor svätého Hypolita na Zobore, magister nitrianskej stolice Sebes, ktorý ich dostal od kráľa Ondreja II., Béla IV. v roku 1258 potvrdil kúpu Bohuníc Zochudovi a Sefereldovi, istý čas patrila obec i grófovi Pálffymu a mnohým ďalším.

Obec Bohunice bola po stáročia významným vidieckym vzdelanostným a duchovným centrom. Prvú známu školu zriadila už v roku 1300. Spoločná škola s obcou Jaslovce bola postavená až v roku 1932 ako dvojtriedna. V roku 1980 bola daná do prevádzky súčasná základná škola. Materská škola bola zriadená už v roku 1955 v miestnom kaštieli a neskôr sa postavila nová budova s dvomi triedami. Prvý športový klub vznikol v obci v roku 1928. Hasičský zbor v Bohuniciach založili v roku 1924. Postupne vzniklo Poľovnícke združenie, divadelné spolky, záhradkárske združene, združenie chovateľov, dodržiavali sa zvyky i ľudové tradície, cirkevné sviatky.

Bytová výstavba z hlinených a slamou pôvodne zakrývaných malých stavieb rodinných domov sa postupne na začiatku 20. storočia menila. Zásadný rozvoj vznikol v šesťdesiatych rokoch a sedemdesiatych rokoch 20. storočia, kedy sa postavili aj prvé bytové domy. Poslednou významnou etapou je bytová výstavba obce po roku 2000, kedy obec postavila spolu 104 bytov.

Tabuľka 2

Štruktúra obyvateľstva roky 1991 – 2011:

Rok	Predproduktívny vek 0 – 14 rokov		Produktívny vek 15 -59 rokov		Poproduktívny vek 60 a viac rokov		Počet obyvateľov celkom
	počet	%	počet	%	počet	%	
1991	408	25,09	970	59,66	248	15,25	1626
2001	278	16,44	1162	68,76	250	14,80	1690
2006	311	16,44	1312	69,38	268	14,17	1891
2008	309	16,03	1330	69,02	288	14,95	1927
2010	329	16,54	1417	71,27	242	12,17	1988

Tabuľka 3
Prirodzený prírastok obyvateľstva:

Rok	Narodení	Zomrelí	Prirodzený prírastok (-úbytok)	Prišťahovaní	Vystáhnutí	Prírastok (-úbytok)	Celkový prírastok (-úbytok)
2000	15	11	4	27	24	3	7
2008	25	22	3	34	35	-1	2
2010	27	13	14	71	24	47	61

Tabuľka 4
Index vitality (pomer predproduktívny vek/poproduktívny vek x 100):

	2001	2004	2006	2010
Index vitality	102,77%	103,05%	103,60%	135,95%

Index vitality dosahuje hodnotu v porovnávaných rokoch nad 100% s mierne stúpajúcou tendenciou, čo znamená ustálený typ populácie. V ostatnom období dokonca tento index dosiahol vyššiu úroveň hodnotenia než hodnota na úrovni Trnavského kraja. Podľa údajov Štatistického úradu SR v roku 2009 dosiahol index vitality na úrovni kraja 111,5 %, pričom prognózy hovoria o klesajúcom indexe v roku 2015 na úrovni 94,4, 2020 na úrovni 80,5 a 2025 na úrovni 69,2.³

Podobne, v súvislosti s prípravou a odpredajom stavebných pozemkov pre individuálnu bytovú výstavbu v obci sa výrazne zvýšil celkový prírastok obyvateľstva (oproti roku 2008 je v roku 2010 rozdiel až 30-násobný – tabuľka 3).

Z pohľadu budúceho vývoja súčasná demografická štruktúra obce vytvára priaznivé predpoklady pre postupný rast počtu obyvateľov v obci, vzhľadom na vzdialenosť obce od krajského mesta Trnava a plánovanú výstavbu nového jadrového zariadenia na území obce. Vývoj počtu obyvateľov je ovplyvnený nielen reprodukciou obyvateľstva, ale i možnosťami a rozsahom novej bytovej výstavby. Ako už bolo spomenuté vyššie, obec v platnom územnom

³ „Územný plán regiónu Trnavského samosprávneho kraja – zadanie, september 2011, Trnavský samosprávny kraj, str. 25; citované zo zdrojov ŠÚ SR r,2009 a z Prognózy vývoja obyvateľstva v okresoch SR do roku 2025, Infostat, VDC, november 2008 pre roky 2015-2025

pláne ráta s viacerými územiami pre individuálnu bytovú výstavbu a tiež výstavbu bytových domov v celkovej plánovanej kapacite pre bývanie až 2 342 nových obyvateľov. To vytvára dostatočné priestorové podmienky pre zníženie migrácie mladých obyvateľov obce do mesta a tiež uspokojí prípadné zvýšené potreby na bývanie v súvislosti s výstavbou nového jadrového zdroja. Keďže ľudia v súčasnosti hľadajú možnosti bývania v tichšom vidieckom prostredí, možno počítať aj s prisťahovaním obyvateľov. Každoročný prírastok obyvateľov v obci predstavuje pozitívny ukazovateľ pre rozvojový potenciál obce.

Obec zároveň vytvára priaznivé podmienky pre nárast počtu narodených detí formou jednorázových sociálnych príspevkov. Od roku 1997 obec poskytuje finančný príspevok na vkladnú knižku alebo osobný účet dieťaťa, v súčasnosti vo výške 100 EUR a sumu rovnajúcej sa poslednej číslici v roku narodenia (napr. deti narodené v roku 2011 dostali príspevok 111 EUR).

Tabuľka 5
Štruktúra obyvateľstva podľa národnosti:

Národnosť	Počet obyvateľov	Podiel na obyvateľoch s trvalým bydliskom v %
Slovenská	1654	97,9
Maďarská	1	0,05
Česká	13	0,8
Moravská	1	0,05
Iná	1	0,05
Nezistená	20	1,15
Spolu	1690	100

Zdroj: Sčítanie obyvateľov domov a bytov z roku 2001 – základné údaje, Krajská správa štatistického úradu Slovenskej republiky Banská Bystrica

Tabuľka 6
štruktúra obyvateľstva podľa náboženského vyznania:

Náboženské vyznanie/cirkev	Počet obyvateľov	Podiel na obyvateľoch s trvalým bydliskom v obci v %
Rímsko-katolícka	1582	93,6
Evanjelická augsburského vyznania	8	0,5
Pravoslávna	1	0,05
Jehova	1	0,05
Nezistené	49	2,9
Bez vyznania	49	2,9
Spolu	1690	100

Zdroj: Sčítanie obyvateľov, domov a bytov z roku 2001 – základné údaje, Krajská správa štatistického úradu Slovenskej republiky Banská Bystrica

Na základe vyššie uvedených tabuliek 2-6 je zrejmé, že obyvateľstvo obce Jaslovské Bohunice v hlavných líniách kopíruje štatistické ukazovatele na úrovni Trnavského kraja.

2.1.2. Ekonomika

2.1.2.1. Základné ekonomické ukazovatele obce

V súlade s paragrafom 9 ods. 1 zákona SNR č. 369/1990 Zb. O obecnom zriadení v platnom znení a paragrafom 25 ods. 1 zákona 303/1995 Z.z. O rozpočtových pravidlách v znení neskorších zmien a doplnkov je základom finančného hospodárenia, ktorým sa riadi financovanie úloh a funkcií obce rozpočet obce, ktorý sa zostavuje na obdobie jedného kalendárneho roka.

Rozpočet je finančný plán, ktorý vymedzuje služby a spôsob, akým sa budú poskytovať. Stáva sa tak základnou smernicou, ktorou volené orgány riadia výkonný aparát pri zabezpečovaní služieb. Rozpočet musí zabezpečovať súlad príjmov a výdavkov, zodpovedné a zodpovedajúce nakladanie s verejnými prostriedkami. Stanovená štruktúra príjmov a výdavkov vytvára podmienky pre získavanie príjmov a používanie prostriedkov v súlade so zákonom.

Tabuľka 7
Základné ekonomické ukazovatele (v EUR):

Ukazovateľ	2008	2009	2010
Príjmy z miestnych daní a poplatkov	90098000 SKK 2990705,70 EUR	3134098,00 EUR	3099013,04 EUR
Príjmy z podielových daní	13450000 SKK 446458,20 EUR	441289,00 EUR	347979,83 EUR
Príjmy z majetku	5688000 SKK 188807,01 EUR	194853,00 EUR	223508,47 EUR
Štátne dotácie, transfery a granty	8026686 SKK 266437,16 EUR	325968,00 EUR	311272,49 EUR
Úvery	30353000 SKK 1007535,02 EUR	811858 EUR	1280167,00 EUR
Bežné príjmy	121548297,34 SKK 4034664,32 EUR	4280346,51 EUR	4183653,76 EUR
Kapitálové príjmy	38 821 970,00 SKK 1288653,32 EUR	742625,49 EUR	792887,92 EUR
Príjmy celkom	160 891 705,74 SKK 5340626,22 EUR	5022972,00 EUR	4976541,68 EUR
Bežné výdavky	48375132,8 1605760,23 EUR	2010961,46 EUR	2420136,95 EUR
Kapitálové výdavky	70413123,6 2337287,50 EUR	3454814,29 EUR	2641488,58 EUR
Výdavky celkom	131420099,8 4362348,13 EUR	5465775,75 EUR	5061625,53 EUR

2.1.2.2. Odvetvia výroby a služieb

Obec Jaslovské Bohunice je charakteristická pomerne rozsiahlym a pestrým zastúpením rôznych oblastí podnikania. Obec vytvára priestor pre mnohé hospodárske aktivity. Okrem iných je tu tradične zastúpené poľnohospodárstvo, energetika, stavebníctvo, textilný priemysel, služby a potravinárstvo.

Dominantným je poľnohospodárstvo a jadrová energetika. Poľnohospodárstvo tu má dlhú úspešnú tradíciu, ktorá podporila postupne vznik majerov, mlynov, pálenice, studní, vodojemov. Produkcia bola zameraná na husto siate obilniny, okopaniny a chov dobytka, ošípaných a domácich zvierat. Postupne sa rozvíjalo individuálne a neskôr družstevné hospodárenie. Dnes na území pôsobia dve družstvá, Poľnohospodárske družstvo Jaslovské Bohunice a Poľnohospodárske družstvo podielnikov Radošovce – Paderovce a niekoľko individuálne hospodáriacich roľníkov. V celom rozsahu ide o prvovýrobu, produkcia sa nefinalizuje s vyššou pridanou hodnotou.

Dôležitým výrobným odvetvím pôsobiacim na území obce je energetika zastúpená jadrovou energetikou, kde jej prevádzkovateľom sú Slovenské elektrárne, a.s. Bratislava. Na území obce sú zastúpené výrobným prevádzkovým závozom Atómové elektrárne Bohunice. Ďalej závozom JAVYS Jaslovské Bohunice, ktorý prevádzkuje Medzisklad vyhoreného paliva s kapacitou 1500 ton vyhoreného jadrového paliva, Bohunické spracovateľské centrum RAO, vyradovaných havarovaných JE A-1, V-1 (vyradená) a ďalšie stavby a zariadenia. Stavebníctvo je zastúpené najmä firmou Chladiace veže Bohunice, s.r.o., ktorá zabezpečuje široký sortiment produktov, ako je výstavba a rekonštrukcia vodohospodárskych a priemyselných stavieb, bytová výstavba a infraštruktúrne stavby a pod. V oblasti tvorby a údržby zelene a ďalších oblastiach pôsobia spoločnosti EKOLAS, s.r.o. a WENTA GROUP, s.r.o. V náväznosti na jadrovú energetiku pôsobí na území množstvo dodávateľských firiem, ktoré však majú sídla mimo obec Jaslovské Bohunice. Domácou spoločnosťou je AMEC Nuclear Slovakia, s.r.o. Jaslovské Bohunice, zameraná na výskum a vývoj špeciálnych postupov v oblasti vyradovania jadrových zariadení z prevádzky. Výrobou betónových zmesí a prvkov sa zaoberá PHC s.r.o. Jaslovské Bohunice, čo kladne prispieva k zníženiu nákladov na výstavu z titulu blízkej dopravy produkcie.

Základné tovary obyvateľom poskytujú tri predajne s potravinami, zmiešaným tovarom, textilom, konfekciou, hotelové zariadenie, reštaurácia a pohostinstvá. Svoje služby ponúkajú obyvateľom živnostníci v nasledujúcich oblastiach: dve kaderníctva, kozmetika, stolárstvo, stavebníctvo, klampiárstvo.

Štruktúra ekonomickej základne obce je profilovaná jednotlivými odvetvami. Obec má diverzifikovanú štruktúru hospodárstva, i keď existuje rezerva na rast rozmanitosti ekonomických aktivít v obci a to hlavne v oblasti pestrosti a finalizácie poľnohospodárskej produkcie a v oblasti cestovného ruchu a agroturistiky.

Podstatne vyšší efekt v pestrosti a rozsahu podnikania by bolo potrebné dosiahnuť lepšou účasťou na aktivitách jadrovej energetiky.

Právnické osoby so sídlom/prevádzkou v obci:

ADLER TT, s.r.o. Trnava
AMEC Nuclear Slovakia, s.r.o. Jaslovské Bohunice
COOP Jednota Trnava, spotrebné družstvo
EKOLAS, s.r.o. Jaslovské Bohunice
ENERGOMONT, s.r.o. Trnava
ENTEC, spol. s.r.o. Jaslovské Bohunice
EURO PUMPS TECH, s.r.o. Jaslovské Bohunice
GASTROMARKET „R“ Jaslovské Bohunice
Chladiace veže Bohunice, spol. S r.o.
Ing. Július Piško EKOSUR Piešťany
Jadrová a vyradovacia spoločnosť, a.s. Bratislava
Jadrová energetická spoločnosť Slovenska, a.s. Bratislava
PDP Radošovce – Paderovce
Poľnohospodárske družstvo Jaslovské Bohunice
REGATEL s.r.o. Jaslovské Bohunice
Slovak Telecom, a.s. Bratislava
Slovenské elektrárne, a.s. Bratislava
Slovenský hydrometeorologický ústav Bratislava
SLOVNAFT, a.s. Bratislava
SPP – distribúcia, a.s. Bratislava
Švec, s.r.o. Jaslovské Bohunice
VUJE, a.s. Trnava
WENTA GROUP, s.r.o. Bratislava
ZSE Distribúcia, a.s. Bratislava

2.1.2.3. Vývoj nezamestnanosti v obci

Jednou z hlavných priorít obce je zvyšovať zamestnanosť a tak prispievať k zvyšovaniu životnej úrovne občanov. Podporou rozvoja podnikateľského prostredia, služieb a cestovného ruchu chce obec vytvoriť nové efektívne pracovné príležitosti pre nezamestnanú aktívnu pracovnú silu a tým postupne znižovať nezamestnanosť v obci.

Analýza nezamestnanosti vychádza z údajov z Úradu práce, sociálnych vecí a rodiny Trnava, ktorý mapuje štruktúru nezamestnaných v okrese. Percento nezamestnanosti v obci nedosahuje okresný (v júli 2011 dosiahla 6,17 %), ani celoštátny priemer (v júli 2011 dosiahla 10,3%) pri výpočte podielu nezamestnaných na celkovom počte obyvateľov. Dôvodom je zamestnanosť podstatnej časti občanov v produktívnom veku v Slovenských elektrárnach a. s. v závode Atómovej elektrárne Bohunice a v závode JAVYS a ďalších firmách, ktorých predmet činnosti súvisí priamo či nepriamo s výrobou elektrickej energie v jadrovom zariadení. Pracovné príležitosti vytvára aj obce podporou podnikania.

Poskytnuté údaje potvrdzujú pomerne stabilný vývoj nezamestnanosti v sledovanom období na úrovni 4,4-5,2 %, pre porovnanie percentuálny podiel nezamestnaných k počtu obyvateľov v produktívnom veku je 6,2 %, čo zodpovedá miere evidovanej nezamestnanosti v okrese Trnava.

Vývoj počtu nezamestnaných v obci je pomerne stabilný, ovplyvňuje ho najmä postupný nárast počtu obyvateľov obce. Miera nezamestnanosti (pozitívne i negatívne) sa môže meniť aj podľa tvorby pracovných miest v meste Trnava (okresné a krajské sídlo) a blízkom okolí, vzhľadom k dochádzkovej vzdialenosti. Zníženie nezamestnanosti môže pozitívne ovplyvniť aj výstavba nových lokalít priemyselného parku pri krajskom sídle vo vzdialenosti do 20 km.

Pre zníženie nezamestnanosti v obci je potrebné:

- stabilizovať počet obyvateľov s výhľadom na postupný nárast
- vytvoriť podmienky pre novú bytovú výstavbu

- podnietiť tvorbu pracovných príležitostí a podnikateľských aktivít v súkromnom sektore
- dobudovať zariadenia občianskej vybavenosti a služieb
- dobudovať technickú infraštruktúru ako nevyhnutných predpoklad pre rozvoj obce

2.1.3. Občianska vybavenosť

2.1.3.1. Technická infraštruktúra

V obci vykonáva svoju činnosť Obecný úrad Jaslovské Bohunice s počtom 15 administratívnych pracovníkov a celkový počet zamestnancov obce je 25. Najvyšším výkonným a štatutárnym orgánom obce je starosta. Rozhodovacím orgánom v najdôležitejších otázkach života obce je obecné zastupiteľstvo, ktoré tvorí 9 poslancov volených tak ako starosta obce v priamych voľbách. Zastupiteľstvo zriadilo tieto odborné poradné orgány:

- Komisia finančná pre správu obecného majetku
- Komisia životného prostredia pre výstavbu a územné plánovanie
- Komisia pre bytovú a sociálnu oblasť, obchod a služby
- Komisia pre rozvoj vzdelávania, kultúry a športu

Obec prostredníctvom zriadeného spoločného obecného úradu vykonáva prenesené kompetencie výkonu štátnej správy od 1. januára 2003 pre oblasť územného plánovania a stavebného poriadku. Ostatné kompetencie vykonáva vlastnými kapacitami pracovníkov.

V obci pôsobí miestny Farský úrad Jaslovské Bohunice, ktorý vykonáva kompetencie určené zákonom o rodine na úseku uzatvárania manželstva.

Výchovu a vyučovanie vykonáva plno organizovaná základná škola s materskou školou a so školskou jedálňou, ktorú navštevujú žiaci z jednotlivých miestnych častí vrátane Paderoviec a Radošoviec. Obce majú uzatvorenú dohodu o zriadení spoločného školského obvodu. V budove základnej školy pôsobia školské kluby a základná umelecká škola, ktorú navštevujú žiaci aj z okolitých obcí. Obec v priestoroch areálu bývalých kasární prevádzkuje ubytovňu, ktorú v rámci dohody s Trnavskou univerzitou využívajú študenti univerzity.

Občiansku vybavenosť plní aj obecné zdravotné stredisko so stomatologickou ambulanciou. Pôsobí tu obvodný všeobecný lekár, detský lekár a lekárka. Služby sú poskytované nad rámec obce. V obci sa nachádza pobočka Slovenskej pošty, predajne potravín, konfekcie, textilu a rozličného tovaru, pohostinstvá, reštaurácia i hotelové zariadenia.

Obecná technická infraštruktúra je pomerne dobre vybudovaná. Obec je z väčšej časti vykurovaná teplofikačnou sústavou z atómovej elektrárne, v miestnej časti Paderovce je vykurovanie zabezpečené zemným plynom. V obci je zavedený zemný plyn a vybudovaný vodovod a kanalizácia. Obec prevádzkuje separovaný zber TKO v priestoroch EKODVORA. Verejné osvetlenie je zavedené vo všetkých častiach obce. Vedenie elektrickej energie je vzdušné, v novej lokalite IBV Panské diely je vedenie podzemné. Hromadnú dopravu zabezpečujú pravidelné autobusové spoje SAD. V obci sa nachádzajú 3 autobusové zastávky.

Tabuľka 8

Prehľad technickej infraštruktúry v obci Jaslovské Bohunice:

Infraštruktúra v km	Jaslovské Bohunice
Cestná sieť	7,986
Železničná sieť	-
Plyn	8,78
Kanalizácia	12,985

ČOV	2
Vodovod	8,1
Zber TKO	separovaný
Domové ČOV	0
Vedenie el. energie	
Vzdušné	11,2
Káblové	8
Železničná stanica	-
Autobus. zástavka	3
Autobusové spojenie	3
Z toho expresné	0
Telefónny rozvod	
Rozhlas	Bezdrôtový
Káblová TV	330 prípojok
Pokrytie mobilnou sieťou	T-Mobile, Orange, O2

Územie obce Jaslovské Bohunice je začlenené do širšieho okolia iba **dopravnými väzbami** nižšej kategórie, a to:

-cestou III/50412 – Špačince – Jaslovské Bohunice s priamym napojením na cestu II/560

-cestou III/50413 – Malženice – Kátlovce, prechádzajúcou cez miestnu časť Paderovce

-cestou III/50415 – Žlkovce – Jaslovské Bohunice s priamym napojením na cestu I/61

Dvojprúdová, obojsmerná cesta III/50413 prechádza juhozápadnou časťou námestia z Kátloviec do Malženíc. Juhovýchodným okrajom námestia je vedená dvojprúdová, obojsmerná cesta III/50415 zo Žlkoviec popri Atómových elektrárnach a končí na námestí v križovatke odkiaľ pokračuje cestou III/50412 smerom do Špačiniec a Trnavy.

Železničná doprava do obce nie je vybudovaná. Občania obce využívajú železničné spojenie na hlavnej trase západ – východ zo železničnej stanice Trnava, vzdialenej približne 15 km od obce a tiež železničné stanice v Leopoldove a Veľkých Kostolnoch. Železničná doprava je zavedená do areálu jadrovej elektrárne vo vzdialenosti 2,5 km od obce.

Pre účely **cyklistickej** dopravy nie je vyčlenená samostatná komunikácia. Sieť účelových zariadení miestnych komunikácií slúži aj pre turistické trasy sprístupňujúce turistické miesta katastra. Nutnosť riešenia samostatných cykloturistických chodníkov sa predpokladá vzhľadom v nadväznosti na trasy navrhované VUC Trnava.

V **leteckej** doprave občania obce využívajú vnútroštátne a medzinárodné letecké spojenia z medzinárodného letiska Bratislava vzdialeného 48 km od obce.

V obci prebieha bytová výstavba vidieckeho charakteru a tak **parkovanie** súkromných vozidiel je vyriešené v rámci garážovania v rodinných domoch, resp. odstavnými spevnenými plochami na vlastných pozemkoch. Pre zariadenia občianskej vybavenosti a služieb slúžia plochy vedľa miestnych komunikácií alebo priamo krajnice vozoviek, tie však nemožno zaradiť medzi parkovacie plochy.

2.1.3.2. Energetická infraštruktúra

Okres Trnava je v súčasnosti zásobovaný **elektrickou energiou** z jadrových zdrojov – komplex jadrových elektrární v Jaslovských Bohuniciach a z klasických zdrojov elektrickej energie. Zásobovanie obce elektrickou energiou zabezpečuje Západoslovenská energetika a.s. Bratislava cez štyri trafostanice rovnomerne rozmiestnené v obci Jaslovské Bohunice a dve trafostanice v miestnej časti Paderovce.

Vykurovanie rodinných a bytových domov, objektov občianskej vybavenosti, výroby a služieb je zabezpečené z tepelného napájača EBO – Trnava prostredníctvom Regulačnej stanice tepla a siete teplovodov. Prevádzkovateľom **teplovodov** sú SE, a.s. Bratislava, závod Atómové elektrárne Bohunice.,

Obec Jaslovské Bohunice vrátane miestnej časti Paderovce je komplexne **plynofikovaná**. Zemný plyn je dodávaný z VVTL plynovodu cez regulačnú stanicu plynu do siete plynovodov v celkovej dĺžke 8,780 km. Prevádzkovateľom plynovodu je SPP a.s. Bratislava.

V roku 1999 Slovenské telekomunikácie vybudovali novú **telefónnu sieť** vrátane výmeny analógovej ústredne za digitálnu. Po rekonštrukcii má každý objekt v obci možnosť pripojenia na pevnú telefónnu sieť, čo má v súčasnosti veľký význam najmä z hľadiska rozvoja informačných technológií a prístupnosti do siete Internetu. Telefónna ústredňa je situovaná v centre obce, v samostatnom objekte. Rozvoj telefonizácie v obci intenzívne podporujú aj mobilní operátori Slovak Telecom, Orange a Telefonica (O2).

Od roku 2006 obec pre občanov zriadila bezplatný **káblový signál**, na túto službu obec každoročne vyčleňuje približne 30 tis. EUR z vlastného rozpočtu.

V obci využíva vysoko-rýchlostný internet viacero domácností. Obec tiež postupne implementuje ciele Národnej stratégie informatizácie spoločnosti, spracovala **Koncepciu rozvoja informačných systémov (KRIS)** obce, ktorá obsahuje podrobný návrh architektúry riešenia informatizácie služieb verejnej správy v podmienkach obce. V obci však nie internetová kaviareň, ktorá by občanom umožnila možnosť pripojenia sa na internet. Občania, hlavne študenti, využívajú množstvo internetových kaviarní v neďalekej Trnave. Obec má vlastnú internetovú stránku, ktorá v ostatných mesiacoch prechádza výraznými zmenami. Základná škola je vybavená počítačovou miestnosťou, ktorá slúži pre výučbu žiakov a pri mimoškolskej činnosti.

Zásobovanie pitnou vodou je z **verejného vodovodu** v správe TAVOS, a.s. Trnava. Zdrojom pitnej vody je vodný zdroj Dobrá Voda - Dechtice. Základná vodovodná sieť je vybudovaná v šesťdesiatych rokoch dvadsiateho storočia, následne sa rozširovala do všetkých častí obce a od osemdesiatych rokov má možnosť napojenia na vodovod a kanalizáciu 100 % domácností a ostatných objektov. Vzhľadom na vek a vysokú poruchovosť vodovodných potrubí bude nevyhnutné v časovom horizonte 5 – 10 rokov pristúpiť k postupnej rekonštrukcii vodovodnej siete. **Bezplatný závlahový vodovod o dĺžke 6,5 km využíva v súčasnosti vo svojich záhradách 330 majiteľov rodinných domov.**

Obec má vybudovanú **verejnú kanalizáciu a čističku odpadových vôd (ČOV)**. V roku 1976 bola uvedená do prevádzky kanalizácia z Pohotovostného sídliska a ČOV pre 1400 EO. V rokoch 1993 – 2000 bola komplexne dobudovaná kanalizačná sieť s možnosťou napojenia 100% domácností a ostatných objektov. Celková dĺžka siete s prevahou gravitačnej kanalizácie je 7365 m. Z dôvodu zastaranosti technológie a nedostatočnej kapacity sa v súčasnosti rekonštruje ČOV (dodávka nového strojno-technologického zariadenia a intenzifikácia kalového hospodárstva). Účelom rekonštrukcie je zlepšenie účinnosti čistenia odpadových vôd, navýšenia kapacity ČOV na 5500 EO a zabezpečenie odvodnenia prebytočného stabilizovaného aktivovaného kalu vznikajúceho pri aeróbnom čistení splaškových odpadových vôd produkovaných na území obcí Jaslovské Bohunice, Dolné Dubové, Radošovce a Malženice.

2.1.3.3. Sociálna infraštruktúra

V súčasnosti v obci Jaslovské Bohunice nie je žiaden objekt sociálnej starostlivosti. Sociálna infraštruktúra nie je žiadna. Jej absenciu kompenzujú okolité sídla, konkrétne zariadenia v

meste Trnava. Obec v súčasnosti nemá predpoklady pre vybudovanie plôch a objektov zabezpečujúcich potreby sociálnej infraštruktúry. Tieto potreby môže obec kompenzovať iba zavedením systému sociálnej pomoci jednotlivcom, s využitím charitatívnej pomoci a **vybudovaním komplexného areálu s objektami, zabezpečujúcimi sociálnu starostlivosť.**

V obci rozvíja svoju činnosť miestna organizácia Jednoty dôchodcov. Klub každoročne organizuje viacero kultúrnych podujatí a programov, vrátane pravidelných stretnutí.

Obec pre túto skupinu obyvateľov viac rokov poskytuje niekoľko sociálnych dávok z vlastného rozpočtu. Od roku 1999 obec vypláca dôchodcom vianočné príspevky, v súčasnosti vo výške 20 EUR pre občanov do 70 rokov, 30 EUR pre občanov nad 70 rokov veku a 20 EUR občanom s preukazom ZŤP bez rozdielu veku.

Na stravovanie dôchodcov s trvalým pobytom v obci prispieva obec od 1. augusta 2009 sumou 1 euro/obed. K 31. októbru 2010 pravidelne alebo sporadicky využilo túto možnosť 70 občanov. Mesačne je vydaných 400 – 450 obedov s využitím príspevku na stravovanie dôchodcov.

Výhľadové demografické trendy Slovenska hovoria o všeobecnom starnutí populácie (najmä po roku 2005 sa výrazne zvýšilo percento obyvateľov v poproduktívnom veku), čo sa prejaví zvýšeným dopytom po sociálnych službách. V obci Jaslovské Bohunice nie je zariadenie sociálnej starostlivosti, no vzhľadom k všeobecnému dopytu po týchto službách zo strany občanov (čo potvrdil aj anketový prieskum) obec v krátkodobom horizonte pripravuje rekonštrukciu priestorov v objekte bývalých kasární, kde by v budúcnosti mal byť otvorený dom sociálnych služieb s kapacitou 20 lôžok.

2.1.3.4. Zdravotná infraštruktúra

V obci je vybudované zdravotné stredisko, ktoré poskytuje základnú zdravotnú starostlivosť v ambulancii všeobecného lekára pre dospelých, ambulancii detského lekára a ambulancii zubného lekára. Obyvatelia obce chodia na odborné vyšetrenia do Fakultnej nemocnice a polikliniky v Trnave. V obci je zriadená lekáreň ATOMIK. Vyššiu zdravotnú starostlivosť poskytuje obyvateľom obce zariadenie polikliniky v okresnom meste Trnava; nemocničnú starostlivosť zabezpečuje interné oddelenie Fakultnej nemocnice v Trnave.

Súčasnú zdravotnú starostlivosť pokrýva v dostatočnej miere základnú zdravotnú starostlivosť pre obyvateľov obce, hoci v anketovom prieskume viacerých opýtaných vyjadrilo potrebu stáleho všeobecného lekára pre deti aj dospelých. V prípade realizácie plánovanej bytovej výstavby (380 bytových jednotiek) však vzrastie počet obyvateľov natoľko, že bude potrebné rozšíriť kapacity v zdravotníckom zariadení, vrátane detskej ambulancie. Kapacity je vhodné rozšíriť prístavbou a nadstavbou existujúceho objektu na sídlisku.

2.1.3.5. Kultúrna infraštruktúra

Kultúrno-historický fond obce má regionálny význam. Jeho primeranou záchranou, údržbou a využitím v oblasti kultúry a rozvoja cestovného ruchu je možné významnou mierou prispieť k ekonomickej prosperite obce. Medzi najvýznamnejšie miestne kultúrne pamiatky patria:

–Kaštieľ, dnes ako Regionálne konzultačné centrum

–Kostol sv. Michala archanjela

–Kostol sv. Martina biskupa

–Hrobka rodiny Dezasse

–Kaplnka sv. Martina biskupa

–množstvo prícestných sôch a krížov.

V obci sú dva kultúrne domy: jeden v miestnej časti Bohunice s poľnohospodárskym múzeom (kapacita 300 ľudí), druhý v miestnej časti Paderovce (kapacita 70 osôb). Zároveň obec v roku 2006 otvorila nový amfiteáter s kapacitou 5000 osôb. Obec tiež prevádzkuje knižnicu s počtom 7 661 zväzkov. Objekty kultúry sú kapacitne naddimenzované, čo vzniklo postupným dobudovaním areálu amfiteátra, ktorý v súčasnosti plní funkciu vyššej občianskej vybavenosti s nadregionálnym významom. **Kapacity kultúrnych zariadení pokrývajú potreby navrhovaného počtu obyvateľov s časovým horizontom do roku 2025, no vzhľadom k tomu, že kultúrny dom v miestnej časti Bohunice nie je vo vlastníctve obce, bez dohody s vlastníkom budovy kultúrneho domu je potrebné zabezpečiť v obci dostatočné „kryté“ priestorové kapacity pre kultúrne a iné spoločenské udalosti väčšieho rozsahu (viac ako 70 osôb).**

2.1.3.6. Verejnoprospešné inštitúcie

Organizácie a spolky

1. Športové kluby Blava /Futbalový klub, Tenisový klub, Stolnotenisový klub, Klub silového trojboja, Futbalový veterán klub, Vodácky klub/
2. Obecný hasičský zbor Jaslovské Bohunice
3. Dobrovoľný hasičský zbor Bohunice
4. Dobrovoľný hasičský zbor Paderovce
5. Poľovnícke združenie Blava
6. Miestna organizácia Jednoty dôchodcov Slovenska
7. Folklorný súbor Blavanka
8. Občianske združenie Meander (starostlivosť o vodnú nádrž, chov a športový lov rýb)
9. Jazdecký klub AXA
10. Zväz technických športov

V obci tiež pôsobí detský tanečný súbor BLAVANČEK, zmiešaná spevácka skupina BLAVANKA a detská hudobná skupina CEAZY TEAM, ktoré príležitostne vystupujú na kultúrnych podujatiach. Pri základnej škole pôsobí základná umelecká škola s kvalitným pedagogickým zázemím.

2.1.3.7. Bývanie

Schválený územný plán obce v rámci zastavaného územia rieši stavebný rozvoj s takmer stopercentným dôrazom na obytnú výstavbu rodinných domov a nízkopodlažnú bytovú výstavbu vrátane objektov základnej i vyššej občianskej vybavenosti. V navrhovanom období v rámci územného plánu – do roku 2025 – sa predpokladá vytvorenie podmienok pre významný rastu počtu obyvateľov obce s ohľadom na plánovanú dostavbu nového jadrového zdroja v lokalite. Z tohto vyplýva potreba intenzifikovať existujúce zastavané územie a tiež rozšíriť možnosti pre rozvoj bývania v piatich nových lokalitách:

Preluky Paderovce		19 RD	76
Preluky Bohunice, Jaslovce		32 RD	128 obyv.
Kopanice	200 bj.	25 RD	800 obyv.
Krátke pole		50 RD	200 obyv.
Panské diely		132 RD	528 obyv.
Pri parku		19 RD	76 obyv.
Pri bažantnici		13 RD	64 obyv.
Spolu	380 bj.	250 RD	1872 obyv.

V súčasnosti je v obci 459 rodinných domov, 16 bytových domov, 216 bytov, z toho je 100

bytov obecných. Podrobnejšiu charakteristiku domového fondu poskytuje tabuľka č. 9.

Tabuľka 9

Charakteristika domového fondu (2010):

Počet	Rodinné domy	Bytové domy	Domový fond spolu
Domov spolu	451	16	467
Trvalo obývané domy	436	16	
V (%) - obývané	96.67	100	
Vlastníctvo- družstvo			
Vlastníctvo- obec		8	
Vlastníctvo- fyzické o.	436	8	
Vlastníctvo- právnické o.	3		
Vlastníctvo- ostatné			
Neobývané	12		

Vedenie obce v rokoch 1990 – 2010 sa sústredilo na majetkové vysporiadanie pozemkov, čím zabezpečilo ďalšie perspektívy rozvoja územia. Zároveň obec od roku 2006 poskytovala dotácie na zateplenie fasád rodinných domov alebo výmenu strešnej krytiny (na základe obecného predpisu). Do konca roku 2010 takto podporila 98 vlastníkov rodinných domov v celkovej výške 80 000 EUR. Zavedenie tohto typu obecnej dotácie v dlhodobom rámci výrazne ovplyvní vzhľad obce a jej atraktívnosť pre blízke a široké okolie.

Vzhľadom k intenzívnemu majetkovému vysporiadaniu pozemkov je v obci v súčasnosti vytvorená pomerne veľká „zásoba“ stavebných pozemkov pre individuálnu bytovú výstavbu (IBV), a to jednak obecných (12), ale aj súkromných (104) v nasledujúcich lokalitách: Panské diely (obecné 12, súkromné 31), Hlavná Paderovce (4), Záhradná ulica (11), Záhumenická ulica (15), Šidunky (22), Krížna (5), Hlavná Jaslovce (3), Barina (13).

Perspektíva ďalších stavebných pozemkov (do 2025):

Panské diely nové pozemky IBV	50 RD
Krátke pole súkromné IBV	50 RD
Kopanice KBV	200 b.j.
Kopanice súkromné IBV	25 RD

2.1.4. Vzdelávanie, kultúra a šport

2.1.4.1. Vzdelávanie

Rozpočtové organizácie v zriaďovateľskej pôsobnosti obce

1. Základná škola s materskou školou Jaslovské Bohunice v zriaďovateľskej pôsobnosti obce od 1. júla 2002

- riaditeľ Mgr. Pavol Kaššák
- zástupkyňa riaditeľa pre MŠ p. Eleonóra Fitošová

2. Základná umelecká škola Jaslovské Bohunice zriadená 1. septembra 2005

- riaditeľ Mgr. Pavol Kaššák

- **ZUŠ nadviazala na pobočku ZUŠ Hlohovec so vznikom v roku 1991**

Základná škola s materskou školou v Jaslovských Bohuniciach je orgánom štátnej správy na úseku základného školstva v Trnavskom regióne. Je samostatnou rozpočtovou organizáciou n úseku základného školstva na základe zriaďovacej listiny, ktorú vydala obec Jaslovské Bohunice v zmysle ustanovenia paragrafu 4 ods. 1 zákona č. 542/1990 Zb. O štátnej správe v školstve a školskej samospráve v znení neskorších zmien a doplnkov. Od roku 2004/2005 je materská škola organizovaná ako trojtriedne predškolské zariadenie.

Vzhľadom na nárast počtu obyvateľov súčasná kapacita materskej školy v obci nepostačuje – v roku 2011 bolo 8 žiadostí o umiestnenie dieťaťa do MŠ zamietnutých z dôvodu nedostatočnej kapacity. V roku 2012 preto obec plánuje rozšíriť kapacitu MŠ nadstavbou budovy.

Kapacita základnej školy je postačujúca. V roku 2011 obec realizovala rekonštrukciu a modernizáciu objektov ZŠ, čím vzniklo viacero nových priestorov pre výučbu. Dispozičné riešenie ZŠ sa zmenilo iba v jestvujúcom podkrovnom priestore, ktorý sa nachádza na treťom nadzemnom podlaží (bývalá plochá strecha). Navrhovanými dispozičnými úpravami sa na tomto podlaží vytvorili špeciálne učebne (hudobná, jazyková, počítačová, prednášková sála, kabinet, hudobné štúdio). Predmetom modernizácie ZŠ bola dodávka a inštalácia vybavenia (nábytok, výpočtová technika). Dispozičné riešenie MŠ sa pri tejto rekonštrukcii nezmenilo, realizované boli len zateplenie objektu, výmena okien a dverí a úprava interiéru.

Tabuľka 10

Stavy žiakov ZŠ a MŠ v jednotlivých rokoch

Školský rok	Počet žiakov ZŠ	Počet žiakov MŠ
1999/2000	227	47
2000/2001	231	41
2001/2002	236	37
2002/2003	229	45
2003/2004	224	63
2004/2005	230	64
2005/2006	224	69
2006/2007	216	65
2007/2008	222	64
2008/2009	202	66
2009/2010	184	63
2010/2011	190	63
2011/2012	207	68

2.1.4.2. Kultúra

Obec každoročne organizuje a podieľa sa na veľkom počte kultúrnych akcií a spoločenských podujatí – víťanie Nového roka, Detský maškarný ples, Pochovávanie basy, maľovanie kraslíc, udeľovanie Ceny obce a Ceny starostu obce, Deň učiteľov, stavanie Mája, oslavy sviatku sv. Floriána, Memoriál Antona Bohunického, Deň matiek, stretnutie s viacdetnými matkami, Medzinárodný deň detí, Vatra zvrchovanosti, Kultúrne leto, FestDobréBohunice, Dychfest, posedenie s dôchodcami, víťanie Mikuláša, vianočné koncerty, Gulášová pohoda.

Za aktívnej podpory obce už 10 rokov vyvíja činnosť folklórna skupina Blavanka. Jej 25 členov sa zúčastňuje s hodnotným programom podujatí na Slovensku i v zahraničí, tleskali im diváci v Maďarsku, Česku i Taliansku. Na domácom javisku sa v roku 2008 predstavili i v netradičnom predstavení muzikálu „Mlyny“ v spolupráci s režisérom Pavlom Smolíkom.

Slávnostné otvorenie Amfiteátra v obci sa konalo 30. júna 2006. Činnosť tohto stánku kultúry zahájilo podujatie „V Bohunicách pri kaštieli“, ktoré obec tradične organizuje koncom júna ako trojdňový Festival slova, hudby, spevu a tanca. V rámci podujatia je prvý večer venovaný muzikálu alebo divadelnému predstaveniu, druhý deň akcii Slovenských elektrární „OPEN PLANT“ a Gala večeru, tretí deň je vyhradený medzinárodnému folklórnemu festivalu „Už idú, už sú tu ...“, na ktorom pravidelne vystupujú folklórne súbory z Lotyšska, Maďarska, Ukrajiny, Chorvátska, Srbska, Poľska, Českej republiky a ďalších krajín.

Od roku 2006 na javisku amfiteátra v rámci Kultúrneho leta vystupovali mnohí známi umelci, hudobné skupiny, tanečné zoskupenia. Obec pri príprave programov spolupracuje už tradične so Slovenským národným divadlom alebo Novou Scénou, ktorých divadelné predstavenia sú vypredané do posledného miesta. Záver kultúrneho leta patrí podujatiu „Spev nás spája“ ako neopakovateľnému spojeniu prírody a operného spevu. Galériu účinkujúcich zdobia mená ako Peter a Miroslav Dvorský, Zuzana Smatanová, Dalibor Janda, Miro Šmajda, Lucie Bílá, Martin Babjak, Izabel Marxgut, Daniel Čapkovič, Marek Ťapák, Oto Weiter, Marcela Laiferová, Marie Rottrová, Vláďa Hron, Stano Dančiak, Robo Kaizer, Peter Meluš, Zdenka Predná, Peter Marcin, Štefan Skrúcaný, Sisa Sklovská, Braňo Kostka, Andrea Čajová, Katarína Štúrová, Mária Eliášová, Oto Klein, Chyno, Stanka Jakubíková, ale i hudobné, zábavné a tanečné skupiny ako The Pastels, Gladiátor, Vidiek, Senzi Senzus, Polemic, Fragille, Drišľak, Fanny Fellows, G-Strinx, Support Lesbiens, Bukasový Masív, Vrbovskí víťazi, Heaven´s Shore, Jánošík, Lúčnica.

Pravidelné kultúrne podujatia v obci:

Deň matiek

Deň detí

Kultúrne leto

Mikuláš

Kultúrne Vianoce

Futbalový turnaj

Poľovnícky ples

Posedenie s dôchodcami

Iné : Maškarný ples, Pochovávanie basy, Deň učiteľov, Stavanie obecného mája, Novoročný ohňostroj

2.1.4.3. Šport

Z hľadiska vybavenosti v oblasti športu je obec dostatočne vybavená. K dispozícii sú tu:

–športový areál ŠK BLAVA Jaslovské Bohunice – dve tenisové haly pre tenis a badminton, tréningové futbalové ihrisko s umelým trávnikom, tréningové futbalové ihrisko s trávnatým povrchom

–za areálom Ubytovne je vybudovaný tenisový areál so šiestimi antukovými kurtmi

–na Sídlišku v hospodárskom pavilóne zdravotného strediska sa nachádza posilňovňa (z kapacitných dôvodov sa uvažuje o jej premiestnení do budovy telocvičnice v areáli Ubytovne)

–športovo relaxačné centrum (mlyn) – strelnica, tenisové kurty, ubytovanie

–areál neobarokového kaštieľa s príľahlým parkom – klimatizovaný bazén s vykurovanou vodou, výrivkou, protiprúdom a vodnou masážou, sauna pre 4-6 osôb s ochladzovacím bazénom, ubytovanie ...

Športovorekreačné objekty sú v obci kapacitne naddimenzované, čo vzniklo ich postupným dobudovaním a rozširovaním. V súčasnosti plnia funkciu vyššie občianskej vybavenosti s nadregionálnym významom. Aj v prípade rozšírenia kapacít pre bývanie, budú postačovať pre potreby zvýšeného počtu obyvateľov obce.

V roku 2008 oslávil organizovaný šport v obci 80. výročie vzniku. Športové a telovýchovné hnutia v obci sú sústredené pod pôsobnosť Športových klubov Blava. Najpočetnejšiu členskú základňu majú futbalový a tenisový klub. Postavenie klubov je rovnoprávne, práca a povinnosti sú obsiahnuté v Štatútoch klubov, ktoré musia byť v súlade so základným dokumentom – Stanovami ŠK Blava. Nárast počtu klubov a hlavne rozšírenie možností športovať a súťažiť, je dôkazom pozitívneho rozvoja telesnej kultúry v obci Jaslovské Bohunice, ktoré okrem športových úspechov priniesol aj zmeny v životnom štýle a zdraví obyvateľov.

Dôvodom spojenia rôznych športových odvetví a vytvorením klubov pod ŠK Blava boli zjednodušenie administratívno-organizačných postupov pri organizovaní športových aktivít a tiež vytvorenie silnejšieho kolektívu, ktorý by nadviazal na osemdesiatročnú tradíciu organizovaného športu v obci.

V rámci ŠK Blava pôsobia:

- 1.Futbalový klub ŠK Blava (FK ŠK Blava)
- 2.Tenisový klub ŠK Blava (TK ŠK Blava)
- 3.Stolnotenisový klub ŠK Blava (STTK ŠK Blava)
- 4.Klub benchpressu a silového trojboja ŠK Blava (B.A.S.T. ŠK Blava)
- 5.Vodácky klub ŠK Blava (VK ŠK Blava)
- 6.Veterán klub ŠK Blava (VTK ŠK Blava)

Geografická poloha obce v regióne, konfigurácia terénu a ostatné prírodné a technické danosti nezaraďujú obec medzi rekreačne atraktívne oblasti cestovného ruchu vo vzťahu k širšiemu okoliu.

Z prírodných daností vychádzajú tieto predpoklady pre rekreačnú a športovú činnosti a firmy rekreácie pre obyvateľov obce:

–pre vodné športy – dostatočné (na novovzniknutej i navrhovanej vodnej ploche)

–pre prechádzky a pešiu turistiku – veľmi dobré (popri potoku Blava po hrádzi)

–pre zimné športy – nedostatočné (vzhľadom na terénne a klimatické podmienky)

–pre cykloturistiku -veľmi dobré (popri toku, spojenie s Trnavou – Považská trasa, ale aj po pahorkatine)

–pre špecifické činnosti – veľmi dobré (pre jazdectvo v teréne, ale aj pre poľovníctvo – strelnica).

Pre každodennú rekreáciu a rekreačný šport je v obytnom území potrebné zabezpečiť

plochy v rámci obytných blokov, využitie školského telovýchovného areálu (telocvične, ihriská) aj pre bývajúcich obyvateľov. Žiada sa pokračovať vo vytváraní verejnej zelene (okrskovú, obvodovú), pre športovú činnosť fitnesscentrá, otvorené a kryté zariadenia v rozptyle na voľných plochách, príp. V rekreačno-športových zónach.

Z hľadiska zabezpečenia ubytovania je pre obec potrebné uvažovať do roku 2025 s realizáciou ubytovacích kapacít cestovného ruchu v penziónoch, resp. hotelových zariadeniach v rozsahu 60-80 lôžok. Táto kapacita by mala byť naplnená jednak využitím jestvujúcich menších kapacít, jednak dobudovaním areálu mlynu v Jaslovciach na ubytovacie zariadenie vyššej kategórie, rekonštrukciou budovy ubytovne v areály kasární, prípadne výstavbou nového hotela.

2.1.5. Životné prostredie

Stav životného prostredia je potrebné hodnotiť z hľadiska znečistenia základných zložiek územia, ktorými sú voda, pôda, vzduch a odpady, ktoré pôsobia na kvalitu životného prostredia.

2.1.5.1. Voda

Čo sa týka povrchových a podzemných vôd, územie nespadá do žiadnej významnej alebo chránenej vodohospodárskej oblasti. Obývaná časť obce je zásobovaná pitnou vodou z vodného zdroja Dobrá Voda, Dechtice skupinovým vodovodom. Studne sa neprevádzkujú na účely dodávky pitnej vody, používajú sa iba na zavlažovanie. Podzemné vody nachádzajúce sa v tomto kolektore majú voľnú hladinu, sú výrazne Ca – Mg –HCO₃ typu, stredne mineralizované, tvrdé s mierne alkalickou reakciou. Ich kvalita vyhovuje požiadavkám STN 75 7111 pre pitné vody. Obec sa nachádza v ochrannom pásme jadrového zariadenia a využívanie miestnych podzemných vôd je obmedzené. Pre účely JE A-1 sa využívajú studne HB1, HB2, HB3 a HB4, ktorých voda vyhovuje uvedenej norme pre pitné vody.

Zraniteľnosť spodných vôd je čiastočne znečisťujúcimi látkami používaním v poľnohospodárstve a únikom rádionuklidov z jadrových zariadení. Povrchové vody vodného toku Blava sú znečisťované znečisťujúcimi látkami splavovanými pri náhlych búrkach. Stav sa zhoršuje a ústupom lúčnych porastov pôvodne udržiavaných pozdĺž brehov Blavy. Ďalším znečisťovateľom sú vypúšťané vody z ČOV a priame vypuste kontaminovaných odpadových vôd obyvateľmi na hornom toku nad obcou Jaslovské Bohunice.

2.1.5.2. Pôda

Hodnoty obsahu rizikových látok v pôde neprekračujú hygienické limity. Z organických znečisťujúcich látok boli v pôde monitorované obsahy polycyklických aromatických uhľovodíkov, polichlórovaných benifenilov, nepolárnych extrahovateľných látok, perzistentných pesticídov a chlórovaných fenolov. Z hľadiska vlastností pôdy, ich skeletovitosti a lipnavosti pôdy, možno ich považovať za pôdy dobre odolné voči mechanickej a chemickej degradácii. Odkrytý terén až 92,3% poľnohospodársky obrábanej pôdy poskytuje podmienky na výraznú veternú eróziu, prašnosť a znižovanie kvality životného prostredia.

Acidifikácia pôdy sa prejavuje diaľkovým prenosom emisií z priemyselných centier a dopravy. Rizikovým faktorom je kontaminácia pôdy rádionuklidmi z prevádzky a vyradovania jadrových zariadení.

Kvalita pôd vyžaduje stálu ochranu, realizáciu správnych regulačných opatrení v spôsobe obrábania, pestovania, prípravy pôd, obmedzenosťou vplyvov rizikových faktorov. Pôda je bohatstvom tohto územia.

2.1.5.3. Ovzdušie

Znečisťovanie ovzdušia na území katastra obce je diaľkovým prenosom emisií zo stacionárnych zdrojov okresných miest, prenosom rádioaktívnych výpustí z prevádzkovaných blokov JE i z procesu vyradovania jadrových zariadení z prevádzky. Podľa „Stratégie zásad a priorit štátnej environmentálnej politiky SR“ prijatej vládou SR a NR SR bola oblasť Trnavy zaradená medzi zdravotne závadné a ohrozené oblasti.

Najväčším negatívom je obsah prachu v ovzduší s priemernou ročnou hodnotu okolo 30 μ g.m⁻³ (mikrogramov na m³). Miestne zdroje znečistenia ovzdušia sú bezvýznamné. Obec má zabezpečenú dodávku tepla horúcovodom z JE V-2, je plynofikovaná a doplnkovým zdrojom tepla je elektrická energia. Najväčším zdrojom hluku je verejná doprava a priemyselné strediská na území obce. Hodnoty hluku stanovené hygienickými normami nie sú prekračované ani v dopravnej špičke.

2.1.5.4. Odpady

Likvidácia tuhého komunálneho odpadu je riešená zberom do smetných nádob a kontajnerov. Obec vykonáva separovaný zber. Organický odpad z poľnohospodárskych dvorov je vyvážený na dve poľné hnojiská a aplikovaný do pôdy. V obci sa opakovane vytvárajú menšie divoké skládky odpadu.

V priemyselnej zóne V1 (podľa územného plánu) obec vybuodovala EKODVOR, ktorý po technickom vybavení traktorom s vlečkou, kontajnerovým návesom a čelným nakladačom, zbernými kontajnermi a zbernými nádobami bude slúžiť na zber komunálnych odpadov s výnimkou nebezpečných odpadov (podľa zákona o odpadoch a katalógu odpadov).

2.2. Analýza realizovaných opatrení

Pri analýze realizovaných opatrení je potrebné vychádzať z monitorovacích a hodnotiacich správ z implementovaných projektov, predovšetkým z prostriedkov Európskych spoločností. Predmetom analýzy realizovaných opatrení na úrovni obce sú reálne skúsenosti pri implementovaní programov na podporu rozvoja obce. Analýza sa zameriava hlavne na:

- vyhodnotenie relevantnosti existujúcej stratégie, jej doplnenie alebo úpravu,
- efektívnosť a účinnosť realizovanej podpory,
- vyhodnotenie kritických faktorov, ktoré ovplyvňujú efektívnosť a účinnosť pri implementácii programu,
- identifikáciu opatrení na zvýšenie efektívnosti realizácie procesov strategického plánovania, predovšetkým v procese monitorovania a hodnotenia.

Analýza realizovaných opatrení predstavuje zmapovanie reálnych skúseností obce Jaslovské Bohunice pri implementovaní investičných a neinvestičných projektov na podporu regionálneho rozvoja za posledných päť rokov. V obci sa v ostatných rokoch zrealizovali tieto projekty:

Rok	akcia/názov	Suma EUR	Zdroj financovania	Objem pridelených prostriedkov EUR
2009 - 2011	Modernizácia ZŠ a MŠ Jaslovské Bohunice, kód výzvy ROP-1.1-	674 533,05	Regionálny operačný program	680 577,57

Program hospodárskeho a sociálneho rozvoja obce Jaslovské Bohunice 2012 - 2018

	2009/01			
2010	Rekonštrukcia ZŠ a MŠ	22 094,96	Ministerstvo výstavby a regionálneho rozvoja SR	22 094,96
2009 - 2011	Revitalizácia námestia sv. Michala Jaslovské Bohunice, kód výzvy ROP-4.1a-2009/01	616 212,03	Regionálny operačný program	616 212,03
2010	Splašková kanalizácia	131 750,00	Ministerstvo výstavby a regionálneho rozvoja SR	131 750
2009	Ekodvor a kompostáreň	165 969,00	Envirofond	165 969
2009	Odvodňovací kanál a vsakovanie	172 608,00	Envirofond	172 608
2009	Verejný vodovod Panské diely	79 890,00	Ministerstvo výstavby a regionálneho rozvoja SR	79 890
2009	Verejná kanalizácia Panské diely	131 750,00	Ministerstvo výstavby a regionálneho rozvoja SR	131 750
2009	Pohybom ku zdraviu	3 300,00	Trnavský samosprávny kraj	3 300
2006	Čistička odpadových vôd	82 984,79	Ministerstvo životného prostredia SR	82 984,79
2005	Čistička odpadových vôd	33 193,91	Envirofond	33 193,91
2005	TKŠZ kurt (umelý trávnik)	36 181,37	Slovenský futbalový zväz	36 181,37
2004	Rekonštrukcia VO	2 655,51	Ministerstvo financií SR	2 655,51
2004	Čistička odpadových vôd	149 372,63	Ministerstvo životného prostredia SR	149 372,63

Stavby a práce realizované obcou v rokoch 1990 - 2010

- Televízny káblový rozvod, Inžiniárske siete pre byt. jednotky,
- ČOV, rekonštrukcia regionálnej ČOV
- Osvetlenie štadióna, ihriska s umelou trávou, Prístavba a rekonštrukcia krytej tribúny – šatne ŠK, prístrešok v športovom areáli, bočné tribúny, vstupné objekty,
- Celooberný závlahový vodovod + ČS , vodná nádrž – rybník,
- Rozšírenie pitného vodovodu: ul. Záhradná, Záhumenická, Na Mlyne, Krížna, Panské diely,
- Celooberná kanalizácia dažďová + splašková, Odvodňovací rigol na ul. Záhumenická,
- Rekonštrukcia verejného osvetlenia – ul. Hlavná Bohunice, Hlavná Jaslovce, Hlavná Paderovce, Poľná, Rozšírenie verejného osvetlenia: ul. Záhradná, Záhumenická, na Mlyne, Blavská, štadión, park, cintorín, pri bytových domoch, Panské diely, Modernizácia verejného osvetlenia - Námestie sv. Michala, Šidúnky
- Chodníky a vjazdy – ul. Hlavná Jaslovce, Hlavná Bohunice, Šidúnky, Blavská, Cintorínska, Hlavná Paderovce.
- Chodník pri kaštieli, novom obecnom úrade, pri Kultúrnom dome PD, na ul. Krížna, prepoj Šidúnky-Panské diely, na Námestí sv. Michala , pri Požiarnej zbrojnici,
- Rekonštrukcia I. etapa, II. Etapa ZŠ,
- Rekonštrukcia MŠ, oplotenie,
- Plynofikácia miestnych častí - Jaslovce, Bohunice, Paderovce. rozšírenie na ul. Krížna a Panské diely, plynofikácia kultúrneho domu v Paderovciach,
- Rekonštrukcia cintorína Bohunice; Oplotenie cintorína Jaslovce + chodníky, vodovod, osvetlenie; Oplotenie cintorína Paderovce + nová prípojka NN, chodníky, spevnené plochy, výsada zelene,
- Rekonštrukcia historických mostov v miestnej časti: Jaslovce, Bohunice,
- Bytový dom č. 420 Na rybníku; Bytový dom č. 380 Sídliisko; Bytový dom č. 381, 382, 383, 384 Sídliisko; Bytový dom č. 461, 462, 463 Sídliisko
- Zastrešenie balkónov na bytových domoch,
- Autobusové čakárne: Bohunice, Paderovce,
- Detský zábavný areál Lienka - Sídliisko,
- Obecny televízny káblový rozvod - rozšírenie na Panské diely, Rekonštrukcia rozhlasu, rozšírenie bezdrátového rozhlasu – Panské diely, Kamerový systém,
- Nová budova obecného úradu, parkoviská, oplotenie, výsadba zelene,
- Rekonštrukcia stavidiel na potoku Blava,
- Tréningové futbalové ihrisko s prírodným trávovým povrchom,
- Elektrofikácia VN a NN – ul. Záhradná a Záhumenická, park, amfiteáter, ul. Krížna, Panské diely,
- ŠREKK – športovo-rekreačný komplex Jaslovských Bohuníc /P2 – Revitalizácia parku – sadové úpravy; P3 – Areál amfiteátra – vybavenie areálu, Dom národnej kultúry, vnútroareálové komunikácie, sadové úpravy, vnútroareálové rozvody,
- Garáže Na rybníku, garáže + spevnené plochy pri školskej bytovke,
- Prístrešky pre kontajnery – Sídliisko,
- Verejné objekty oddychu,
- Futbalové ihrisko – umelý trávnik, Športové haly – HALA 1 a HALA 2, Tenisový areál, tribúny, terénne úpravy, osvetlenie, Vonkajšie tréningové tenisové plochy , parkovisko, komunikácie zo zámkovej dlažby, Oplotenie a rozšírenie futbalového štadióna, rekonštrukcia,
- Miestne komunikácie: ul. Orechová, Nová, Šidúnky, Blavská, Hlavná Jaslovce, Hlavná Bohunice, Záhumenická, Cintorínska, Záhradná + parkovisko pri amfiteátri, Poľná Paderovce, Krížna, MK – vonkajší okruh, cestná sieť Panské diely, rozšírenie MK Šidúnky.
- Rekonštrukcia ciest III. triedy na Námestí sv. Michala,
- Rekonštrukcia námestia, autobusové nástupište,
- Protipovodňové opatrenia v miestnej časti Paderovce,
- EKO – dvor /zberný dvor/
- výsadba zelene Park, Sídliisko, Hlavná Bohunice, Hlavná Jaslovce, Námestie sv. Michala


2.3. Anketa

S cieľom získať čo možno najviac poznatkov k tvorbe PHSR obce sa v prvej polovici októbra 2011 uskutočnila anketa medzi obyvateľmi obce so šiestimi otázkami, z toho dve otázky boli otvorené. Ankety sa zúčastnilo 88 respondentov, čo predstavuje menej ako 5% obyvateľov obce. Výsledky ankety teda nie sú štatisticky relevantné, poskytujú však niektoré zaujímavé poznatky a potvrdzujú širšiu podporu pre strategické smerovanie obce, popísanie podrobnejšie v nasledujúcich kapitolách.

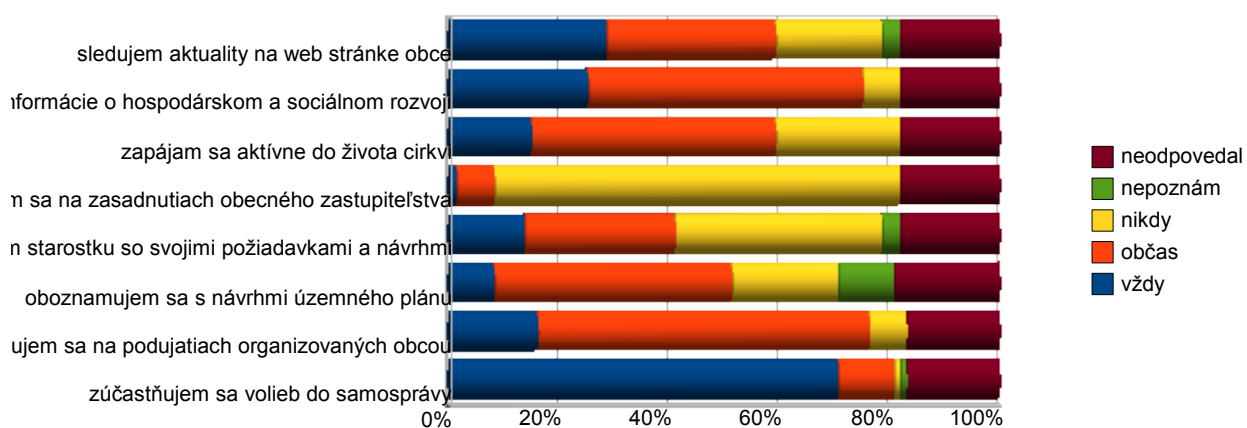
Z hľadiska tvorby a nastavenia strategických cieľov je podstatné uviesť, že vo všeobecnosti je vo vnímaní obyvateľov miestnej časti Paderoviec cítiť veľkú nespokojnosť a vymedzovanie sa voči obyvateľom zvyšnej časti obce štýlom „my“ a „tí druhí“, kým pričom „my“ sú považovaní za občanov druhej kategórie, ktorí nemajú možnosť využívať všetky výhody a služby zvyšku obce (závlahový vodovod, parovod, rekonštrukcia prístupových ciest k domom, rekonštrukcia kultúrneho domu). Vo všeobecnosti však panuje celková spokojnosť s kvalitou života v obci.

Graf 1
Hodnotenie kvality života v obci

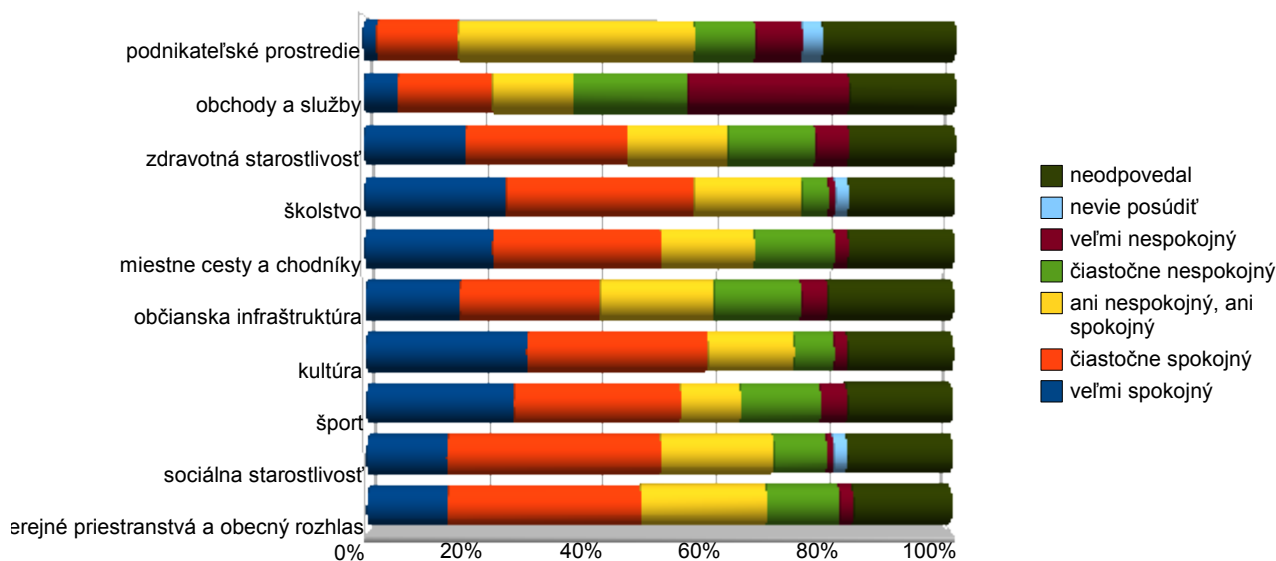
Graf 2
Hodnotenie rozvoja obce za posledných 5 rokov



Graf 3
Úroveň zapojenia do diania v obci



Graf 4
Úroveň spokojnosti s kvalitou života vo vybraných oblastiach



V rámci ankety mali respondenti možnosť odpovedať aj na otvorenú otázku: „Vymenujete pre Vás najvýznamnejšie udalosti v obci za posledných 5 rokov“. Najčastejšie boli pozitívne ocenené predovšetkým vybudovanie infraštruktúry, rekonštrukcie verejných priestranstiev, chodníkov a ciest a tiež široká paleta kultúrnych podujatí (aj v súvislosti s výstavbou amfiteátra).

Odpovede respondentov na druhú otvorenú otázku: „Čo by ste chceli v obci zlepšiť, prípadne, čo Vám chýba?“ sa často týkali podobných okruhov tém. Medzi najžiadanejšie patrili:

- výmena vodovodu v úsekoch, kde je ohrozovaná statika domov
- veľké nákupné centrum, resp. veľký obchod s potravinami, rozličným tovarom a železiarstvo
- bezbariérové prístupy
- vybudovať domov dôchodcov
- zvýšenie kapacity materskej škôlky
- reštaurácia a kaviareň, resp. stravovacie zariadenie vhodné pre rodiny s deťmi napríklad v prostredí Jaslovského mlyna
- vyrovnanie rozdielov medzi miestnou časťou Paderovce a zvyškom obce (závlahový vodovod, teplovod, detské ihrisko, oprava kultúrneho domu, pravidelné stretnutia priamo so starostkou, spojovací chodník, prístupové cesty k domom)

Pre zaujímavosť uvádzame aj ďalšie podnety od občanov:

- rýchle vybavenie nahlásených porúch, kúpalisko, úprava cesty z Panských dielov na Sídliško, ohradiť detské ihrisko na rybníku, aby sa malé deti nehrali v psích výkaloch, zrušiť bar (ruší nočný klud), postihy za znečisťovanie životného prostredia, zabrániť spaľovaniu organickej hmoty z pozemkov, bankomat, výšit bezpečnosť cestnej premávky nainštalovaním meračov rýchlosti a vylúčením kamiónovej dopravy, opraviť zdravotné stredisko, dobudovať komunikácie na sídlisku, obmedziť hluk zo strelnice pri mlyne, oprava miestneho rozhlasu v časti Jaslovce, rekonštrukcia cintorína a hrobových miest, vybudovanie cesty pri protipovodňovom kanále, multifunkčné ihrisko, parkovanie na Sídlišku, oživenie kaštieľa, zahájiť výstavbu rodinných domov „Záhumenie Jaslovce od Trnavy“, na internetovej stránke inzertná rubrika pre občanov, verejné WC pri kostole, námestí a na cintoríne.

2.4. SWOT analýza

SWOT analýza stručne sumarizuje silné a slabé stránky, príležitosti a ohrozenia Z definovaných silných stránok a príležitostí pre obec vyplývajú faktory rozvoja obce. Z definovaných slabých stránok a ohrození pre obec vyplývajú kľúčové zápory obce. Identifikovaním faktorov rozvoja a záporov obce je možné navrhnúť programovú štruktúru stratégie rozvoja.

Silné stránky	Slabé stránky
<ul style="list-style-type: none"> • inžinierske siete – kompletná technická infraštruktúra • bytová výstavba • dostupnosť sídla okresu a kraja (Trnava) • dostupnosť pracovných príležitostí • dopravná dostupnosť • urbanistické riešenie obce • dostatok priestoru na rozvoj obce • podnikateľské prostredie • demografický nárast • perspektíva rastu obce vzhľadom na disponibilné zdroje a plánovanú výstavbu nového jadrového zdroja • existencia ČS pohonných hmôt • existencia pobočiek peňažných ústavov • vysoký podiel občanov s úplným stredným a vysokoškolským vzdelaním • kvalifikovaná pracovná sila 	<ul style="list-style-type: none"> • existencia komplexu jadrových elektrární • objektívne aj subjektívne rozdiely medzi miestnou časťou Paderovce a Bohunicami • zastaralý vodovod a ČOV • nedostatočná občianska vybavenosť (v súčasnosti už nepokrýva potreby) • nedostatočne využívané priestory bývalých kasární, jaslovského mlyna a niektorých obecných budov • nedobudované chodníky a miestne komunikácie • nedostatok parkovacích miest • absencia bezbariérových vstupov • divoké skládky odpadu • nedostatok a vybavenosť oddychových zón v miestnej časti Paderovce • absencia reštauračno-rekreačných priestorov pre rodiny s deťmi • nízka kvalita zariadení hromadnej dopravy • prašnosť spôsobená dopravou, nedostatkom vetrolamov a eróziou pôdy • nedostatočný zber a spracovanie biologicky rozložiteľných odpadov (spaľovanie v domácnostiach) • potreba rekonštrukcie kultúrnych domov • sociálna infraštruktúra (najmä nedostatočná kapacita školských zariadení a absencia domova sociálnych služieb) • nedostatočná podpora začínajúcich živnostníkov a podnikateľov • chýbajúce turistické náučné chodníky, cyklotrasy • havarijný stav starých mostov a nadväzujúcich miestnych komunikácií
Príležitosti	Ohrozenia
<ul style="list-style-type: none"> • dobudovanie a rekonštrukcia chodníkov a miestnych komunikácií • doplnenie vybavenie zberného dvora • vybudovanie parkoviska • výsadba zelene mimo zastavaného územia obce • využitie finančných zdrojov z Environmentálneho fondu, fondov EÚ, dotácií a mimorozpočtových zdrojov • spätný migračný trend z mesta na obec • zvýšenie počtu autobusových liniek obnova a 	<ul style="list-style-type: none"> • rast nezamestnanosti • rast životných nákladov (energie, potraviny, služby) • zníženie úrovne a zamestnanosti v poľnohospodárstve • jadrová bezpečnosť a ohrozenie zložiek životného prostredia • zníženie pohody života existenciou jadrových zariadení a rádio. odpadov • PSA a priemyselno - logistický park • Migrácia obyvateľstva

<p>rekonštrukcia dopravného značenia</p> <ul style="list-style-type: none"> •umiestnenie bankomatu v obci •vybudovanie DSS v priestoroch bývalých kasární •vybudovanie detského ihriska •zriadenie nových autobusových liniek , zvýšenie počtu autobusových liniek SAD •postupné dobudovanie infraštruktúry a podmienok pre výstavbu bytových domov a rodinných domov s ohľadom na prevádzku nového jadrového zariadenia do roku 2020 (vypracovanie a implementácia „Plánu rozvoja bývania“) •príchod nových investorov do územia •účinnější propagácia možností podnikania a otvorenia obchodnej siete •využiť jadrové elektrárne ako turistickú zaujímavosť •regionálna spolupráca v rámci rozvoja cestovného ruchu •regionálna spolupráca v oblasti rozvoja kultúry a športu •vybudovanie cyklotrasy s prepojením na okolité obce •vybudovanie oddychovej zóny regionálneho významu vrátane kúpalísk •zariadenie mini ZOO a obory pre vysokú zver (daniel) •realizácia „Plánu ekologickej obnovy územia“ 	<ul style="list-style-type: none"> •vznik centra rádioaktívnych skladov a vyhoreného jadrového paliva SR bez náhrady vplyvov •nedostatok zdrojov na ekologizáciu územia obce a zlepšenie životného prostredia •uprednostňovanie intenzívneho poľnohospodárstva pred agroturizmom •konkurencia turisticky atraktívnych lokalít (Piešťany, Trnava, pohorie Malé Karpaty) •chýbajúce programy a možnosti celoživotného vzdelávania
---	--

2.5. Kľúčové zápory a hlavné faktory rozvoja

2.5.1. Kľúčové zápory

Zo SWOT analýzy boli identifikované hlavné problémy obce Jaslovské Bohunice:

–nerovnomerný rozvoj obce

–**nevyužitý potenciál v obecnom majetku** – obec disponuje viacerými nehnuteľnosťami a pozemkami, ktoré nie sú plne využívané, prípadne nie sú využívané vôbec. Je potrebné na úrovni obce pripraviť koncepciu rozvoja územia s určením konkrétnych cieľov a funkcií jednotlivých nehnuteľností (napr. kasárne a príslušné pozemky, mlyn, stará škôlka, kultúrne domy a podobne)

–**nevyhovujúci stav technickej infraštruktúry** – je potrebné rekonštruovať vodovod a čističku odpadových vôd, časté poruchy vodovodu ohrozujú statiku niektorých rodinných domov, obec by zároveň mala pripraviť plán dobudovania miestnych ciest a chodníkov, mostov, prístupov z ciest k domom, parkovacích miest, bezbariérových vstupov, zatravnovaných plôch a pod.

–**nevyhovujúci stav sociálnej infraštruktúry** – je potrebné rozšíriť kapacity materskej škôlky, ktorá už v súčasnosti nepokrýva dopyt a s ohľadom na predpokladaný vývoj v obci, v krátkodobom horizonte zlyhá; zároveň v obci chýba zariadenie sociálnych služieb

–**nevyhovujúci stav občianskej vybavenosti** – slabá ponuka obchodov a služieb, v tejto oblasti je v možnostiach obce iba vytvoriť podmienky pre nápravu tohto stavu

–nízky podiel zariadení pre rozvoj agroturistiky a rekreácie

–nedostatok zdrojov na ekologizáciu územia, ochranu životného prostredia a preventívne opatrenia na opakovaný výskyt divokých skládok a porušovanie príslušných predpisov

2.5.2. Hlavné faktory rozvoja

Na základe SWOT analýzy (silných stránok a príležitostí) boli identifikované hlavné faktory rozvoja obce:

–**pracovať na postupnom vyrovnaní rozdielov vo vybavenosti územia medzi miestnou časťou Paderovce a zvyškom obce tak, aby všetci obyvatelia obce mali rovnaké podmienky a kvalitu života**

–zlepšiť technickú infraštruktúru

–zlepšiť sociálnu infraštruktúru – školskú a sociálnu

–podporovať ďalší rozvoj individuálnej bytovej výstavby

–podporovať rozvoj obchodu a služieb v obci

–zvýšiť príťažlivosť obce pre nových investorov

–využívať informačné technológie a nové komunikačné systémy pre zlepšenie propagácie obce a ponuky produktov cestovného ruchu

–rozvíjať kvalitné sociálne služby

–podporovať kultúrne a športové aktivity v obci

–zvyšovať environmentálne povedomie občanov – informácie o spracovaní bio odpadu, t.j. kompostovanie

–podporovať ekologizáciu územia a ochranu životného prostredia

–využívať prostriedky zo štrukturálnych fondov Európskej únie na realizáciu investičných a neinvestičných projektov

–využívať spoluprácu na úrovni mikroregiónu, prípadne kraja za účelom zvýšenia propagácie a podpory cestovného ruchu, kultúry a športu – napríklad formou budovania cyklotrás, turistických chodníkov a náučných chodníkov

2.6. Finančná analýza

Základom finančného hospodárenia obce je rozpočet obce, ktorý sa zostavuje na obdobie jedného kalendárneho roka (podľa zákona č. 369/1990 Zb. Par. 9). Paragraf 5 zákona 583/2004 o rozpočtových pravidlách územnej samosprávy a o zmene a doplnení niektorých zákonov definuje príjmy obce následne:

a) výnosy miestnych daní a poplatkov podľa osobitného predpisu

b) nedaňové príjmy z vlastníctva a z prevodu vlastníctva majetku obce a z činnosti obce a jej rozpočtových organizácií podľa tohto alebo osobitného zákona,

c) výnosy z finančných prostriedkov obce,

d) sankcie za porušenie finančnej disciplíny uložené obcou,

e) dary a výnosy dobrovoľných zbierok v prospech obce,

f) podiely na daniach v správe štátu podľa osobitného predpisu,

g) dotácie zo štátneho rozpočtu na úhradu nákladov preneseného výkonu štátnej správy v súlade so zákonom o štátnom rozpočte na príslušný rozpočtový rok a dotácie zo štátnych fondov,

h) ďalšie dotácie zo štátneho rozpočtu v súlade so zákonom o štátnom rozpočte na príslušný

rozpočtový rok,

i) účelové dotácie z rozpočtu vyššieho územného celku alebo z rozpočtu inej obce na realizáciu zmlúv podľa osobitných predpisov,

j) prostriedky z Európskej únie a iné prostriedky zo zahraničia poskytnuté na konkrétny účel, k) iné príjmy ustanovené osobitnými predpismi.

Obec môže na plnenie svojich úloh použiť aj prostriedky mimorozpočtových peňažných fondov, zisk z podnikateľskej činnosti, návratné zdroje financovania a združené prostriedky.

Podľa paragrafu 9 tohto zákona môže obec zostaviť viacročný rozpočet ako ekonomický nástroj finančnej politiky obce, v ktorom sú v rámci jej pôsobnosti vyjadrené zámery rozvoja územia a potrieb obyvateľov vrátane programov obce najmenej na tri rozpočtové roky.

Rozpočty obce:

Rok	Príjmy		Výdavky	
	v EUR	v Sk	v EUR	v Sk
1993	524.510	15.801.350	490.250	14.769.320
2000	681.470	20.529.965	628.030	18.920.031
2005	3.475.770	104.711.047	3.277.800	98.747.003
2010	6.187.410	186.401.913	6.139.036	184.944.598

2.6.1. Prehľad majetku a zdrojov

Dlhodobý majetok obce Jaslovské Bohunice sa od roku 1990 vyvíja, rozširuje podľa aktuálnych potrieb. Pre ilustráciu: hodnota majetku obce v roku 1994 bola 21 miliónov Sk, čo je 697 tis. EUR. V súčasnosti je hodnota dlhodobého obecného majetku v obstarávacích cenách **20 843 456 EUR.**

Majetok nadobudnutý kúpou do roku 2011:

Areál Ubytovne Bohunice	
Pozemky Areál ubytovne	(2009)
Pozemky Areál Mlyn	(2008)
Pozemky Záhradná ulica	(2002-2009)
Pozemky Záhumenická ulica	(2002-2009)
Pozemky Krátke pole	(2005-2006)
Pozemky Panské diely	(2007-2010)
Pozemky za mostom	(2008)
Pozemky Bohunice – Krížna ul.	(2006)
Jaslovce lesný pozemok	(2004)
Pozemky cint. Jaslovce	(2001)
Pozemky pre Tenisový areál	(2010)
Bohunice, orná pôda	(2005-2008)
Jaslovce, orná pôda	(2006-2010)

Odpredané pozemky z majetku obce (záhrady)

Pozemky Jaslovce záhrady	
Pozemky Paderovce záhrady	

Stavebné pozemky vo vlastníctve obce:

Záhradná ulica		
- vytvorené a odpredané	(2008)	1
Panské diely extrav.		
- vytvorené		76
- odpredané	(2008-2010)	67
- voľné		9

Viac ako 87 % zdrojov obce je síce viazaných v dlhodobom majetku, no v reálnych číslach zvyšok predstavuje 2 324 365 EUR, čo každoročne vytvára pomerne široký priestor na investície, hoci časť z týchto zdrojov je viazaná v pohľadávkach a návratných finančných výpomociach.

Pasíva

Názov	2008	2009	2010	K 1.1.2011
Vlastné imanie .	11617506	12878063	14107461	14107461
Z toho:	-	0	-29329	-29329
oceňovacie rozdiely				
výsledok hospodárenia /VH/	11617506	12878063	14136790	14136790
Z toho:				
nevysporiadaný VH	9143829	11509302	12878064	12878064
z minulých rokov				
VH za účtovné obdobie	2473677	1368761	1258726	1258726
Záväzky	2204309	2433216	2771606	2771606
Rezervy	13410	25350	17350	17350
Zúčtovanie medzi subjektami VS	8830	8667	106	106
Dlhodobé záväzky	1080429	1111638	1126996	1126996
Krátkodobé záväzky	94105	475703	346987	346987
Bankové úvery a ostatné	1007535	811858	1280167	1280167
Časové rozlíšenie- výdavky/výnosy budúcich období	1512514	2048572	1999253	1999253
Spolu	15334329	17359851	18878320	18878320

2.6.3. Prehľad pohľadávok a záväzkov

Obec má pohľadávky voči štátnemu rozpočtu vo forme nedaňových príjmov s vysokou pravdepodobnosťou úhrady. Taktiež obec vedie pohľadávku voči spoločnosti Regatel, s.r.o. Jaslovské Bohunice, ktorej je 100-percentným vlastníkom od roku 2006 a ktorej poskytla návratnú finančnú výpomoc s dobou splatnosti v roku 2013 a 2014 v celkovej výške 464.714,86 k 31.12.2010. Vzhľadom k tomu, že spoločnosť Regatel, s.r.o. skončila v roku 2010 so stratou vo výške 72 085 EUR, je splatnosť tejto návratnej finančnej výpomoci v daných rokoch otázná a je predpoklad, že dôjde k jej predĺženiu.

Čo sa týka záväzkov, obec v roku 2010 splácala sedem úverov z predchádzajúcich rokov, z toho tri dlhodobé úvery na nájomné byty, splátky ktorých sú kryté príjmami od nájomcov (splatnosť v rokoch 2031 a 2033). Ostatné štyri krátkodobé úvery (splatnosť v rokoch 2012-2017) slúžia na investičné aktivity obce.

2.6.4. Analýza príjmov a výdavkov

Vývoj pomeru medzi príjmami obce z daní a majetku voči príjmom zo štátneho rozpočtu v ostatných rokoch potvrdzuje nezávislosť obce od prostriedkov štátneho rozpočtu. Dokazuje to aj podiel príjmov zo štátneho rozpočtu na celkových príjmoch.

Sumár príjmov a ich podiel na celkových príjmoch obce za rok 2010

Transfery zo ŠR	311 272,49 EUR	(7,46%)
Výnos z dane z príjmov	347 979,83 EUR	(8,34%)
Miestne dane	3 099 013,04 EUR	(74,35%)
Celkové bežné príjmy	4 167 866,36 EUR	

Na celkových výdavkoch sa bežné (prevádzkové) výdavky podieľajú len vo výške 40,28 %. Tieto výdavky neprinášajú priamy efekt pre rozvoj obce, ale predstavujú finančné zdroje spotrebované na chod samosprávy.

Sumár bežných výdavkov a ich podiel na celkových výdavkoch obce za rok 2010

Bežné výdavky	1 932 272,00 EUR	(40,28 %)
Celkové výdavky	4 797 050,50 EUR	

Obec plní schválený rozpočet uspokojivo, na úrovni 90 a viac percent oproti plánovanému rozpočtu, a to za celé sledované obdobie v rokoch 2008-2010. Vzhľadom k celkovej výške disponibilných zdrojov obce, celkových každoročných príjmov a výdavkov obce je pochopiteľné, že obec vykazuje nízku mieru zadĺženosti (19,64% v roku 2010), hoci od roku 2009 hospodári so schodkom a vykryva aj straty z výsledkov hospodárenia z minulých rokov v celkovej výške 12 878 064 EUR. Obec kryje svoj majetok výlučne z vlastných zdrojov. Podľa bilančného pravidla má obec vyvážené zdroje krytia z časového hľadiska.

3. Syntetická časť

3.1. Rozvojová stratégia

Stratégia rozvoja obce je v súlade so strategickými dokumentmi SR a EÚ a vychádza z výsledkov realizovaných analýz. Nadväzuje na výsledky komplexných analýz uvedených v rámci sociálnych a ekonomických východísk a na SWOT analýzu, pričom sa snaží odstrániť alebo zmierniť identifikované disparity pomocou určených faktorov rozvoja. Hlavným cieľom definovania rozvojovej stratégie je určenie programovej štruktúry pre dané programovacie obdobie. Nakoľko proces strategického plánovania tvorí vertikálne aj horizontálne prepojený systém, aj v prípade definovania stratégie platí priama previazanosť medzi jednotlivými programovými dokumentmi.

Programovú štruktúru vo všeobecnosti tvoria:

- ciele,
- priority,
- opatrenia,
- aktivity,
- merateľné ukazovatele, ktoré sú sledované pre každú z vyššie uvedených kategórií.

3.1.1. Ciele a priority

Obec Jaslovské Bohunice pri výkone samosprávy podľa paragrafu 4, ods. 3 zákona 369/1990 Zb. O obecnom zriadení zabezpečuje najmä:

- a) vykonáva úkony súvisiace s riadnym hospodárením s hnutelným a nehnuteľným majetkom obce a s majetkom vo vlastníctve štátu prenechaným obci do užívania,
- b) zostavuje a schvaľuje rozpočet obce a záverečný účet obce,
- c) rozhoduje vo veciach miestnych daní a miestnych poplatkov a vykonáva ich správu,
- d) usmerňuje ekonomickú činnosť v obci, a ak tak ustanovuje osobitný predpis, vydáva súhlas, záväzné stanovisko, stanovisko alebo vyjadrenie k podnikateľskej a inej činnosti právnických osôb a fyzických osôb a k umiestneniu prevádzky na území obce, vydáva záväzné stanoviská k investičnej činnosti v obci,
- e) utvára účinný systém kontroly a vytvára vhodné organizačné, finančné, personálne a materiálne podmienky na jeho nezávislý výkon,
- f) zabezpečuje výstavbu a údržbu a vykonáva správu miestnych komunikácií, verejných priestranstiev, obecného cintorína, kultúrnych, športových a ďalších obecných zariadení,

- kultúrnych pamiatok, pamiatkových území a pamätihodností obce,
- g) zabezpečuje verejnoprospešné služby, najmä nakladanie s komunálnym odpadom a drobným stavebným odpadom, udržiavanie čistoty v obci, správu a údržbu verejnej zelene a verejného osvetlenia, zásobovanie vodou, odvádzanie odpadových vôd, nakladanie s odpadovými vodami zo žúmp a miestnu verejnú dopravu,
- h) utvára a chráni zdravé podmienky a zdravý spôsob života a práce obyvateľov obce, chráni životné prostredie, ako aj utvára podmienky na zabezpečovanie zdravotnej starostlivosti, na vzdelávanie, kultúru, osvetovú činnosť, záujmovú umeleckú činnosť, telesnú kultúru a šport,
- i) plní úlohy na úseku ochrany spotrebiteľa a utvára podmienky na zásobovanie obce; určuje nariadením pravidlá času predaja v obchode, času prevádzky služieb a spravuje trhoviská,
- j) obstaráva a schvaľuje územno-plánovaciú dokumentáciu sídelných útvarov a zón, koncepciu rozvoja jednotlivých oblastí života obce, obstaráva a schvaľuje programy rozvoja bývania a spolupôsobí pri utváraní vhodných podmienok na bývanie v obci,
- k) vykonáva vlastnú investičnú činnosť a podnikateľskú činnosť v záujme zabezpečenia potrieb obyvateľov obce a rozvoja obce,
- l) zakladá, zriaďuje, zrušuje a kontroluje podľa osobitných predpisov svoje rozpočtové a príspevkové organizácie, iné právnické osoby a zariadenia,
- m) organizuje miestne referendum o dôležitých otázkach života a rozvoja obce,
- n) zabezpečuje verejný poriadok v obci; nariadením môže ustanoviť činnosti, ktorých vykonávanie je zakázané alebo obmedzené na určitý čas alebo na určitom mieste,
- o) zabezpečuje ochranu kultúrnych pamiatok v rozsahu podľa osobitných predpisov a dbá o zachovanie prírodných hodnôt,
- p) plní úlohy na úseku sociálnej pomoci v rozsahu podľa osobitného predpisu,
- r) vykonáva osvedčovanie listín a podpisov na listinách,
- s) vedie obecnú kroniku v štátnom jazyku, prípadne aj v jazyku národnostnej menšiny.

Na základe analýzy súčasného stavu obce, analýzy realizovaných projektov, SWOT, určených hlavných faktorov rozvoja a na základe hlavných funkcií, ktoré plní samosprávna obec, **strategickým cieľom** Plánu hospodárskeho a sociálneho rozvoja obce Jaslovské Bohunice je:

konkurencieschopná, prítiažlivá a perspektívna obec so zvyšujúcou sa kvalitou života pre všetkých jej obyvateľov vo všetkých oblastiach, využívajúca všetky zdroje pre tvorbu nových hodnôt v súlade s ochranou životného prostredia a udržateľným využívaním kultúrneho, historického a prírodného dedičstva.

Vzhľadom na identifikované disparity, dosiahnutie strategického cieľa obec zabezpečí realizáciou nasledujúcich špecifických cieľov:

- 1.postupným vyrovnávaním objektívnych rozdielov v kvalite života v rôznych častiach obce rekonštrukciou dobudovaním technickej, občianskej a kultúrnej infraštruktúry
- 2.zabezpečenie a udržanie kvalitných pracovných podmienok zvyšovaním konkurencieschopnosti obce a vytvorením podmienok pre rozvoj malého a stredného podnikania
- 3.zlepšením stavu a efektívnejším využitím obecného majetku
- 4.zvyšovaním úrovne spoločenského a kultúrneho života obyvateľov obce v zdravom prostredí
- 5.zlepšovaním životného prostredia

V súlade s vyššie uvedeným strategickým cieľom a špecifickými cieľmi sú hlavnými prioritami obce Jaslovské Bohunice v rokoch 2011 – 2017:

Priorita č. 1 Podpora hospodárskeho rozvoja obce

Priorita sa zameriava na podporu kontinuálneho, konkurencieschopného, trvalo udržateľného ekonomického rozvoja a rozvoja cestovného ruchu v súlade s územným plánom obce s dôrazom na vysokú kvalitu poskytovaných služieb pri využití prírodného, historického a kultúrneho potenciálu obce.

Priorita č. 2 Rozvoj a obnova obce

Priorita sa zameriava na vytvorenie infraštruktúry, ktorá umožní dosiahnutie moderných štandardov a trvalo udržateľný ekonomický a sociálny rozvoj obce pomocou obnovy a ďalšieho rozvoja kvality školstva, sociálnych služieb, kultúry a športu, resp. kvality infraštruktúry podporujúcej tieto špecifické oblasti.

Priorita č. 3 Zlepšenie stavu environmentálnej infraštruktúry

Priorita sa zameriava predovšetkým na dobudovanie environmentálnej infraštruktúry v oblasti odpadového hospodárstva, realizáciu opatrení na zabezpečenie ochrany pred povodňami, na zabezpečenie ochrany zdravia obyvateľstva, ako aj zachovanie, ochranu a obnovu prírodného prostredia obce so zreteľom na trvalo udržateľný rozvoj vidieka.

Stanovené priority sú v súlade s prioritami Programu hospodárskeho a sociálneho rozvoja Trnavského samosprávneho kraja na roky 2009 - 2015.

3.1.1.1. Opatrenia a aktivity

Nasledujúce riadky popisujú konkrétne opatrenia a aktivity, odporúčané projektové zámery. Termín realizácie, predpokladaný rozpočet, zdroje financovania a merateľné ukazovatele jednotlivých priorít, opatrení a aktivít podrobne obsahuje kapitola 3.2 Finančný plán, konkrétne podkapitoly 3.2.1. a 3.2.2., ktoré obsahujú všetky potrebné informácie v tabuľkovej forme.

Priorita č. 1 Podpora hospodárskeho rozvoja obce

Priorita sa zameriava na podporu kontinuálneho, konkurencieschopného, trvalo udržateľného ekonomického rozvoja a rozvoja cestovného ruchu v súlade s územným plánom obce s dôrazom na vysokú kvalitu poskytovaných služieb pri využití prírodného, historického a kultúrneho potenciálu obce.

V rámci Priority č.1 budú podporované dve opatrenia:

Opatrenie 1.1: Podpora rozvoja malého a stredného podnikania

Opatrenie 1.2: Podpora rozvoja cestovného ruchu a rekreácie

Výsledkom podpory by malo byť rozvoj malého a stredného podnikania, podpora začínajúcich podnikateľov a vytvorenie priestorov pre obchodné centrum, ktoré pokryje potreby a dopyt zo strany obyvateľov obce. V súvislosti s vytvorením adekvátnych podmienok pre podnikanie a obchodné služby by okrem kvality života mala stúpnúť aj zamestnanosť v obci.

Opatrenie 1.1: Podpora rozvoja malého a stredného podnikania

Cieľom opatrenia je vytvoriť podmienky pre ďalší rozvoj malých a stredných podnikateľov, pre slovenských a zahraničných investorov v priemyselnej výrobe a v cestovnom ruchu, čo priamo ovplyvní zvýšenie zamestnanosti v obci. Prijemcami pomoci budú obec, malí a strední podnikatelia, živnostníci a občania obce, pre ktorých sa na základe vytvorených nových prevádzok vytvoria nové pracovné príležitosti. Realizačným orgánom aktivít Opatrenia 1.1 bude obec a súkromní podnikatelia.

Aktivity:

- podpora budovania malých a stredných výrobných prevádzok
- podpora začínajúcich podnikateľov
- podpora vytvorenia obchodného centra a služieb

Odporúčané projektové zámery:

–**vybudovanie priemyselného parku v dvoch plánovaných lokalitách.** Blízkosť krajského mesta Trnavy a napojenie na diaľnicu vytvára priestor pre rozvoj podnikania v obci, ponuka

voľných pozemkov a skladových priestorov firmám na budovanie malých výrobných prevádzok, skladových priestorov, logistických centier a pod. Budovanie priemyselného parku vytvára reálne možnosti tvorby nových pracovných miest v obci.

–Rekonštrukcia budovy zdravotného strediska a hospodárskej budovy za účelom vytvorenia priestorov pre obchodné centrum – potraviny, rozličný tovar, železiarstvo, prípadne služby ako kaderníctvo, kozmetika a podobne – umožní podnikateľom poskytovanie služieb v adekvátnych priestoroch, čo výrazne ovplyvní kvalitu života v obci.

Opatrenie 1.2: Podpora rozvoja cestovného ruchu a rekreácie

Cieľom opatrenia je umožniť verejnému sektoru zabezpečiť rozvoj podnikania v oblasti cestovného ruchu v súlade s územným plánom obce, čo nepriamo ovplyvní zvýšenie zamestnanosti v oblasti služieb. Príjemcom bude obec, ktorá svojimi aktivitami, pri využití prírodného a kultúrneho potenciálu obce vytvorí podmienky pre rozvoj cestovného ruchu, na základe čoho sa zlepšia služby poskytované návštevníkom obce a vytvorí sa nové pracovné príležitosti v oblasti služieb v cestovnom ruchu. Realizačný orgán aktivít Opatrenia 1.2. bude obec a súkromní podnikatelia.

Aktivity:

- rozvoj infraštruktúry cestovného ruchu

Odporúčané projektové zámery:

- rekonštrukcia Jaslovského mlyna na ubytovacie zariadenie a reštauračné zariadenie pre rodiny s deťmi

Priorita č. 2 Rozvoj a obnova obce

Priorita sa zameriava na vytvorenie infraštruktúry, ktorá umožní dosiahnutie moderných štandardov a trvalo udržateľný ekonomický a sociálny rozvoj obce pomocou obnovy a ďalšieho rozvoja kvality školstva, sociálnych služieb, kultúry a športu, resp. kvality infraštruktúry podporujúcej tieto špecifické oblasti.

V rámci Priority č.2 bude podporovaných päť opatrení:

Opatrenie 2.1: Rozvoj technickej infraštruktúry

Opatrenie 2.2: Rozvoj sociálnej infraštruktúry

Opatrenie 2.3: Rozvoj školskej infraštruktúry

Opatrenie 2.4: Rozvoj kultúrnej infraštruktúry

Opatrenie 2.5: Rozvoj športovej infraštruktúry

Výsledkom podpory by malo byť zlepšenie stavu obecného majetku, zvýšenie kvality života v obci a vyrovnávanie rozdielov medzi miestnou časťou Paderovce a ostatnými časťami obce.

Opatrenie 2.1: Rozvoj technickej infraštruktúry

Cieľom opatrenia je rekonštruovať a budovať novú infraštruktúru v obci, vybudovať prepojenia medzi jednotlivými časťami obce pre peších aj cyklistov, umožniť verejnému sektoru zabezpečiť rozvoj podnikania v súlade s územným plánom obce, čo nepriamo ovplyvní zvýšenie zamestnanosti v oblasti služieb. Príjemcom pomoci bude obec, ktorá svojimi aktivitami, pri využití prírodného a kultúrneho potenciálu obce, vytvorí podmienky pre ochranu zdravia a majetku, rozvoj podnikania, cestovného ruchu, bývania, kvality života a vyrovnania. Realizačný orgánom opatrenia 2.1 bude obec a súkromní investori.

Aktivity:

- rekonštrukcia a výstavba technickej infraštruktúry

Odporúčané projektové zámery:

–rekonštrukcia starého vodovodu v časti Šidunky a ďalších častiach obce

- vybudovanie bezbariérových prístupov na poštu a obecný úrad, postupne aj v ďalších verejných budovách**
- oprava mostov pred bránami rodinných domov**
- vybudovanie chodníkov v miestnej časti Paderovce a v ďalších častiach obce** zvýši bezpečnosť občanov a návštevníkov obce
- vybudovanie parkovacích plôch v časti Sídliisko (15 – 20 miest)**
- vybudovanie miestnych komunikácií v nových obytných zónach obce** zvýši bezpečnosť všetkých účastníkov cestnej premávky v obci a zlepši celkový vzhľad obce za podmienok neustáleho znižovania negatívnych dopadov dopravy na životného prostredie
- výstavba spojovacieho chodníka a cyklotrasy medzi obcou a miestnou časťou Paderovce, vybudovanie cyklotrás na území celej obce**
- aktualizácia územného plánu s ohľadom na aktuálne potreby, vrátane zmeny funkčného využitia pozemkov v oblasti Krátke pole z bytovej výstavby na individuálnu bytovú výstavbu**
- vybudovanie inžinierskych sietí v nových stavebných lokalitách**
- rekonštrukcia verejného osvetlenia od miestnej časti Paderovce do Bohuníc**
- rekonštrukcia domov smútku vo všetkých častiach obce**
- vypracovať Plán rozvoja bývania zo zákona v zmysle zákona č. 369/1990 Zb. O obecnom zriadení**, ktorý obsahuje zhodnotenie súčasného stavu v oblasti bývania, bilancovanie potrieb rozvoja bývania a analýzu podmienok a možností bývania
- vypracovať Stratégiu rozvoja územia**, ktorá by komplexne stanovila ciele a vymedzila funkčné využitie jednotlivých objektov a pozemkov vo vlastníctve obce, tak aby sa zvýšila efektívnosť v nakladaní s obecným majetkom a zabezpečil plynulý dlhodobý rozvoj kvality života v obci

Opatrenie 2.2: Rozvoj sociálnej infraštruktúry

Cieľom opatrenia je cez rozvoj sociálnej infraštruktúry poskytnúť starším občanom obce kvalitné služby v období, keď sú odkázaní na pomoc druhých. Prijemcom pomoci bude obec, ktorá realizáciou opatrenia prispeje k zlepšeniu stavu obecného majetku v oblasti sociálnej infraštruktúry, čo vytvorí podmienky pre zabezpečenie pomoci odkázaným občanom. Realizačným orgánom aktivít Opatrenia 2.2 bude obec.

Aktivity:

- budovanie a rozvoj sociálnej infraštruktúry vybudovaním objektu sociálnych služieb v objektoch bývalých kasární

Odporúčané projektové zámery:

-**Rekonštrukcia objektu „budova Štábu“ v areály bývalých kasární na objekt poskytujúci sociálne služby s kapacitou 20 lôžok** – komplexnou rekonštrukciou objektu sa vytvoria dôstojné priestory pre odkázaných obyvateľov obce.

Opatrenie 2.3: Rozvoj školskej infraštruktúry

Cieľom opatrenia je rekonštrukciou objektu materskej školy zvýšiť kapacitu tohto zariadenia. Prijemcom pomoci bude obec, ktorá realizáciou opatrenia prispeje k zlepšeniu stavu obecného majetku v oblasti školskej infraštruktúry. Realizačným orgánom aktivít Opatrenia 2.3 bude obec.

Aktivity:

- budovanie a rozvoj školskej infraštruktúry modernizáciou a budovaním školských zariadení

Odporúčané projekty:

- **Rekonštrukcia objektu materskej školy** umožní obci zvýšiť kapacitu tohto zariadenia vzhľadom k zvýšenému dopytu a predpokladanému vývoju v súvislosti s rozširovaním plôch pre individuálne bývanie a výstavbu nového jadrového zdroja v roku 2014.

Opatrenie 2.4: Rozvoj kultúrnej infraštruktúry

Cieľom opatrenia je cez rozvoj kultúrnej infraštruktúry zabezpečiť zachovanie ľudových tradícií, remesiel a kultúrneho dedičstva. Príjemcom pomoci bude obec, ktorá realizáciou opatrenia prispeje k zlepšeniu stavu obecného majetku v oblasti kultúrnej infraštruktúry, čo umožní ďalší rozvoj umeleckých súborov v obci. Realizačným orgánom aktivít Opatrenia 2.4 bude obec.

Aktivity:

-rekonštrukcia a modernizácia kultúrneho domu v Paderovciach za účelom zníženia energetických nákladov a oživenia možnosti využitíach týchto priestorov pre rozvoj kultúry a tradícií obce

Odporúčané projektové zámery:

-**Rekonštrukcia kultúrneho domu v Paderovciach** – rekonštrukcia strechy, zateplenie fasády, vykurovania, sociálnych zariadení a vnútorného vybavenia zabezpečí podmienky pre rozvoj záujmových a klubových aktivít súborov, spolkov a zväzov, ktoré rozvíjajú svoju činnosť na území obce a tiež zabezpečí zintenzívnenie kultúrno-spoločenských aktivít v obci.

-**Rekonštrukcia objektu jedálne a kuchyne v areály bývalých kasární na objekt poskytujúci priestor pre zachovanie miestnych ľudových kultúrnych tradícií, remesiel a kultúrneho dedičstva obce**

Opatrenie 2.5: Rozvoj športovej infraštruktúry

Cieľom opatrenia je cez rozvoj športovej infraštruktúry zabezpečiť aktívne trávenie voľného času deťom a mládeži a ostatným občanom obce zabezpečiť možnosť športového vyžitia po práci. Príjemcom pomoci bude obec, ktorá realizáciou opatrenia prispeje k zlepšeniu stavu obecného majetku v oblasti športovej infraštruktúry a vytvorí športové podmienky pre všetky vekové kategórie obyvateľov obce. Realizačným orgánom aktivít Opatrenia 2.5 bude obec.

Aktivity:

- budovanie a rozvoj športovej infraštruktúry modernizáciou športových zariadení a budovaním ihrísk

Odporúčané projektové zámery:

-**Výstavba multifunkčného ihriska s možnosťou využitia aj ako ľadovej plochy v zimnom období**

-**Výstavba detského ihriska v miestnej časti Paderovce**

-**Výstavba kúpaliska**

-**udržať, prípadne rozšíriť ponuku obecných denných táborov pre deti** ako prevenciu pred nezdravým vývojom detí a mládeže počas prázdnin a dní voľna a zároveň prostriedok na zdravý duševný a telesný vývoj mladých v obci a blízkom okolí

Priorita č. 3 Zlepšenie stavu environmentálnej infraštruktúry

Priorita sa zameriava predovšetkým na dobudovanie environmentálnej infraštruktúry v oblasti odpadového hospodárstva, realizáciu opatrení na zabezpečenie ochrany pred povodňami, na

zabezpečenie ochrany zdravia obyvateľstva, ako aj zachovanie, ochranu a obnovu prírodného prostredia obce so zreteľom na trvalo udržateľný rozvoj vidieka.

V rámci Priority č.3 budú podporované dve opatrenia:

Opatrenie 3.1: Ochrana, zlepšenie a obnova životného prostredia

Opatrenie 3.2: Protipovodňové opatrenia

Výsledkom podpory by malo byť zavedenie separovaného zberu biologicky rozložiteľných odpadov, kompostovania a protipovodňových opatrení.

Opatrenie 3.1: Ochrana, zlepšenie a obnova životného prostredia

Cieľom opatrenia je naplánovanými aktivitami dosiahnuť ozdravenie životného prostredia, lepší estetický vzhľad obce rekultiváciou plôch verejnej zelene a hospodárnejšie nakladanie s odpadmi. Prijemcami pomoci bude obec a podnikateľský subjekt, ktorí na základe realizácie jednotlivých aktivít opatrenia zlepšia životné podmienky obyvateľov obce. Realizačným orgánom aktivít Opatrenia 3.1 bude obec a podnikateľský subjekt.

Aktivity:

–zavedenie separovaného zberu biologicky rozložiteľného komunálneho odpadu a zvýšenie počtu zložiek separovaného tuhého komunálneho odpadu

–ochrana verejnej zelene

–ochrana životného prostredia proti vplyvom výrobných prevádzok

Odporúčané projektové zámery:

–**Rozšírenie existujúceho EKODVORA a zavedenie zberu a separácie biologicky rozložiteľného odpadu**, čo zmenší obsah tuhého komunálneho odpadu vyvázaného na skládku a zníži náklady obce na zabezpečenie tejto služby pre obyvateľov obce.

–**Rekultivovanie plôch verejnej zelene a neudržiavané verejné priestranstvá** - vytváranie pásov zelene pozdĺž komunikácií, malých parčíkov s drobnou architektúrou.

–**Vysadenie pásma izolačnej zelene proti hluku a prašnosti**

–**vypracovanie a implementácia „Plánu ekologickej obnovy územia“**

Opatrenie 3.2: Protipovodňové opatrenia

Cieľom opatrenia je preventívnymi aktivitami zabrániť možným povodňam v obci. Prijemcami pomoci bude obec, ktorá na základe realizácie jednotlivých aktivít urobí preventívne protipovodňové opatrenia, čím ochráni obyvateľov obce pred živelnými pohromami. Realizačným orgánom aktivít Opatrenia 3.2 bude obec.

Aktivity:

–opatrenia súvisiace s ochranou proti povodňam

Odporúčané projektové zámery:

–**Dokončenie protipovodňových opatrení na potoku Blava**, aby sa zabránilo vyliatiu vody z brehov potoka v čase privalových dažďov

3.1.1.2. Opis rozvojovej stratégie

Presun kompetencií na nižšie samosprávne celky v rámci reformy verejnej správy na základe Zákona č. 416/2001 Z. z. o prechode niektorých pôsobností z orgánov štátnej správy na obce a vyššie územné celky, vo svojom článku I § 2 definuje prechod určitých kompetencií do pôsobností obce. Na úseku regionálneho rozvoja prechádzajú pôsobnosti:

- Vykonávanie stratégie regionálneho rozvoja,
- Vypracúvanie programov hospodárskeho a sociálneho rozvoja,
- Koordinovanie spolupráce právnických osôb pri vypracúvaní programov rozvoja obcí.

Na zákon č. 416 nadväzuje zákon č. 503/2001 Z. z. o podpore regionálneho rozvoja, ktorý na základe Metodického príručky Ministerstva výstavby a regionálneho rozvoja Slovenskej republiky ustanovuje základnú štruktúru Programu hospodárskeho a sociálneho rozvoja obce. Ten pozostáva z analýzy hospodárskeho a sociálneho prostredia obce, ustanovenia základných smerov jej rozvoja v podobe priorít, opatrení a projektových zámerov.

Regionálna politika predstavuje aktívne ovplyvňovanie a koordináciu hospodárskych procesov v územných častiach štátu alebo väčšieho ekonomického priestoru. Snaží sa o ovplyvňovanie rozvoja veľkých územných celkov danej krajiny. Jej účastníkmi sú: štát a jeho orgány, ministerstvá a samosprávy územných celkov. V rámci regiónov vykonávajú vlastnú politiku rozvoja územia obce, ktoré pri tom využívajú princípy územného regionálneho marketingu.

V podmienkach menších obcí sú tieto kompetencie jednou z možností ako naštartovať trvalo udržateľný rozvoj a využitie miestnych (historických, kultúrnych a prírodných) zdrojov rozvoja na posilnenie a rozvoj hospodárstva, sociálnej a kultúrnej základne, na vznik nových podnikateľských aktivít a pracovných príležitostí, čím sa dosiahnu vyššie príjmy na základe čoho sa zlepší kvalita života obyvateľstva.

PHSR obce Jaslovské Bohunice je strednodobý programový dokument vypracovaný na obdobie siedmych rokov, v ktorom sú jasne vymedzené hlavné problémy, ktoré sú pre hospodársky a sociálny rozvoj územia spoločné a vytýčenie opatrení, ktoré prispievajú k riešeniu týchto problémov.

Cieľom PHSR je sformulovať takú predstavu o smerovaní obce, ktorá vyjadruje ekonomické a sociálne záujmy jej občanov a je v súlade so strategickými cieľmi a prioritami štátu, vyššieho územného celku, záujmami ochrany historického a kultúrneho dedičstva. Je v súlade aj s princípmi dokumentu Zdravie pre všetkých, ktorý má za cieľ vytvoriť atraktívnu a bezpečnú obec s dobrým životným prostredím. Jeho poslaním je zabezpečiť kontinuitu rozvoja obce bez ohľadu na politickú príslušnosť štatutárneho zástupcu obce a obecného zastupiteľstva. Plán je otvorený dokument, ktorý by sa mal pravidelne písomne dopĺňať a aktualizovať, podľa vopred stanovených pravidiel, potrieb obyvateľov obce, jeho návštevníkov a potenciálnych investorov, s cieľom v maximálnej možnej miere zvýšiť životnú úroveň obyvateľov obce a uspokojiť ich potreby a požiadavky.

Rozvojová stratégia je vypracovaná v súlade s globálnym cieľom a prioritami v súčasnosti platným Národným rozvojovým plánom v kvalite odpovedajúcej štandardom Európskej únie. Súčasne je vypracovaný aj v súlade s návrhom Národného strategického rámca 2007 – 2013, ktorého strategickým cieľom je do roku 2013 zvýšiť konkurencieschopnosť a výkonnosť regiónov a slovenskej ekonomiky pri rešpektovaní trvalo udržateľného rozvoja prostredníctvom plného využitia existujúceho ekonomického potenciálu. Stratégia je výsledkom kombinácie dvoch prístupov: štrukturálneho a regionálneho.

Strategický cieľ a špecifické ciele Plánu hospodárskeho a sociálneho rozvoja obce Jaslovské Bohunice konkrétne naplňajú celkový cieľ regionálneho rozvoja tým, že vytvorením tohto významného strategického dokumentu sa na miestnej úrovni vytvoria podmienky pre implementáciu navrhnutého Regionálneho operačného programu na roky 2007 – 2013, ktorého hlavným cieľom je prostredníctvom jednotlivých opatrení zvýšiť vybavenosť územia zariadeniami občianskej infraštruktúry s ohľadom na zabezpečenie ich dostupnosti a kvality poskytovaných služieb. Projektové zámery realizované v súlade s PHSR obce sú orientované na tvorbu strategických, politických, infraštruktúrnych a trhových podmienok, ktoré podporia úspešnosť a efektívnosť investícií malých a stredných podnikateľov a zvýšia konkurenčnú schopnosť obce.

Plán hospodárskeho a sociálneho rozvoja obce Jaslovské Bohunice nadviaza aj na Program hospodárskeho a sociálneho rozvoja Trnavského samosprávneho kraja na roky 2009 - 2015, ktorý stanovuje strategické vízie, ciele a opatrenia v oblastiach: technická infraštruktúra, cestovný ruch, podnikanie poľnohospodárstvo, sociálna oblasť a zdravotníctvo, životné prostredie, školstvo. PHSR obce je základným nástrojom obce, ktorý určuje smer jej napredovania, pre plnenie strednodobých a dlhodobých cieľov, ktoré umožnia vytvárať spoločný produkt, poskytujúci kvalitné podmienky pre život všetkých jej občanov a návštevníkov pri rešpektovaní územného plánu obce.

Tento strategický dokument posilní regionálny rozvoj tým, že stanoví postupy podporujúce miestne iniciatívy. Zároveň pomôže zvýšiť absorpčnú kapacitu regiónu pomocou podpory aktivít regionálnych a lokálnych rozvojových organizácií a podporou prípravy strategicky významných projektov.

3.2. Finančný plán

Indikatívny finančný plán špecifikuje pre každú prioritu a na každý rok finančný prídelený. Ide o finančný prídelený plánovaný ako príspevok z každého fondu a podľa potreby aj z Európskej investičnej banky, iných finančných nástrojov (pokiaľ priamo prispievajú k príslušnému finančnému plánu), ako aj o celkovú výšku verejných a odhadovaných súkromných zdrojov, ktoré zodpovedajú podielu každého jednotlivého fondu. Celkový príspevok z fondov plánovaný na každý rok musí byť kompatibilný s príslušným finančným výhľadom.

Indikatívny finančný plán obsahuje odhadovaný percentuálny podiel financií obce a súkromného sektora pre jednotlivé aktivity s ohľadom na v súčasnosti dostupné zdroje z fondov Európskych spoločenstiev (programovacie obdobie 2007-2013). Pre presnejšie stanovenie celkových nákladov (vrátane prípravnej projektovej fázy), ich umiestnenie v čase podľa investičnej kapacity obecného rozpočtu a posúdenie ich opodstatnenosti a návratnosti je vhodné vypracovať vyššie spomínanú Stratégiu rozvoja územia, ktorá bude okrem definovania funkčného určenia jednotlivých objektov obsahovať aj podrobnú finančnú analýzu a výpočet návratnosti konkrétnych investičných aktivít.

3.2.1. Rozdelenie financií na programovacie obdobie

Priorita	Opatrenie	Aktivita	Merateľné ukazovatele	Termín realizácie	Verejné zdroje v %	Súkromné zdroje v %	
						Vlastné zdroje, pôžičky, úvery	súkromní investori
Priorita 1	1.1. Podpora rozvoja malého a stredného podnikania	Vybudovanie priemyselného parku v dvoch plánovaných lokalitách	Počet priemyselných parkov počet novovytvorených pracovných miest	2011 - 2017	95,00%	5,00%	-
		Rekonštrukcia budovy zdravotného strediska a hospodárskej budovy na obchodné centrum	Počet novovytvorených pracovných miest počet novootvorených prevádzok	2012 - 2015	0,00%	100,00%	
	1.2. Podpora rozvoja cestovného ruchu a rekreácie	Rekonštrukcia jaslovského mlyna	Počet m2 rekonštruovaných plôch zníženie energetických nákladov v EUR počet lôžok kapacita stravovacieho zariadenia počet novovytvorených pracovných miest	2015-2017	-	50,00%	50,00%

Program hospodárskeho a sociálneho rozvoja obce Jaslovské Bohunice 2012 - 2018

Priorita	Opatrenie	Aktivita	Merateľné ukazovatele	Termín realizácie	Verejné zdroje v %	Súkromné zdroje v %	
						Vlastné zdroje, pôžičky, úvery	súkromní investori
Priorita 2	2.1. Rozvoj technickej infraštruktúry	Rekonštrukcia starého vodovodu	Počet m2 rekonštruovaného vodovodu	2012-2014	0,00%	0,00%	100,00% (TAVOS)
		Vybudovanie bezbariérových prístupov	Počet bezbariérových vstupov	2012-2015	95,00%	5,00%	-
		Oprava mostov pred bránami rodinných domov	Počet opravených mostov	2012-2015	95,00%	5,00%	-
		Vybudovanie chodníkov v miestnej časti Paderovce	Počet m2 rekonštruovaných/vybudovaných chodníkov	2012-2015	95,00%	5,00%	-
		Vybudovanie parkovacích plôch v časti Sídliisko	Počet vytvorených parkovacích miest	2013-2014	0,00%	100,00%	-
		Vybudovanie miestnych komunikácií v nových obytných zónach	Počet m2 novovybudovaných miestnych komunikácií	2012-2015	0,00%	100,00%	-
		Výstavba chodníka a cyklotrasy	Počet m2 nového chodníka	2012-2015	95,00%	5,00%	-
		Aktualizácia územného plánu	ks	2012	0,00%	100,00%	-
		Vybudovanie inžinierskych sietí v nových stavebných lokalitách	Počet m2 novovybudovaných inžinierskych sietí	2012-2015	0,00%	0-50%	50,00%
		Rekonštrukcia verejného osvetlenia	Počet m2 rekonštruovaného verejného osvetlenia	2012	95,00%	5,00%	-
		Rekonštrukcia domov smútku	Počet zrekonštruovaných m2 zníženie energetických a prevádzkových nákladov v EUR	2012-2014	-	100,00%	-
		Vypracovať Program rozvoja bývania	ks	2012	-	100,00%	-
		Vypracovať Stratégiu rozvoja územia	Ks	2012	-	100,00%	-
	2.2. Rozvoj sociálnej infraštruktúry	Rekonštrukcia objektu v bývalých kasárňach na zriadenie DSS, kapacita 20 lôžok	Počet lôžok počet novovytvorených pracovných miest	2012-2014	-	50,00%	50,00%

Program hospodárskeho a sociálneho rozvoja obce Jaslovské Bohunice 2012 - 2018

Priorita	Opatrenie	Aktivita	Merateľné ukazovatele	Termín realizácie	Verejné zdroje v %	Súkromné zdroje v %		
						Vlastné zdroje, pôžičky, úvery	súkromní investori	
	2.3. Rozvoj školskej infraštruktúry	Rekonštrukcia objektu materskej školy	Počet novovytvorených miest pre deti počet novovytvorených pracovných miest	2012	-	100%	-	
	2.4. Rozvoj kultúrnej infraštruktúry	Rekonštrukcia kultúrneho domu v Paderovciach	Počet m2 zrekonštruovanej plochy zníženie energetických a prevádzkových nákladov v EUR	2012-2015	95,00%	5,00%	-	
		Rekonštrukcia objektu jedálne v areále bývalých kasární na kultúrne stredisko	Počet m2 zrekonštruovanej plochy, zníženie energetických a prevádzkových nákladov v EUR počet spoločenských akcií	2012-2015	95,00%	5,00%	-	
	2.5. Rozvoj športovej infraštruktúry	Výstavba multifunkčného ihriska	Počet nových ihrísk	2013-2014	-	100,00%	-	
		Výstavba detského ihriska v Paderovciach	Počet nových ihrísk	2013-2014	-	100,00%	-	
		Výstavba kúpaliska	Počet	2017	-	0-50%	50-100%	
		Udržať ponuku obecných denných táborov	Počet táborov za rok	2012-2017	-	100,00%	-	
	Priorita 3	3.1. Ochrana, zlepšenie a obnova životného prostredia	Rozšírenie ekodvora	Množstvo vyseparovaného biologicky rozložiteľného odpadu	2012	95,00%	5,00%	-
			Rekultivovanie plôch verejnej zelene	Počet m2 rekultivovanej verejnej zelene	2012-2015	95,00%	5,00%	-
			Vysadenie pásma izolačnej zelene	Počet m2 izolačnej zelene	2012-2015	95,00%	5,00%	-
Vypracovanie Plánu ekologickej obnovy územia			Počet ks	2012	-	100,00%	-	
3.2. Protipovodňové opatrenia		Dokončenie protipovodňových opatrení	Počet vykonaných opatrení	2012	95,00%	5,00%	-	

4. Implementačná časť

4.1. Zabezpečenie realizácie

Jednotlivé projektové zámery obce budú uskutočňované na základe rozhodnutí obecného zastupiteľstva a podľa finančných možností, a to z vlastných zdrojov a zo zdrojov domácich a zahraničných grantov, prípadne zo sponzorských príspevkov.

Na finančné zabezpečenie podpory regionálneho rozvoja možno použiť prostriedky:

- štátneho rozpočtu,
- štátnych fondov – dotácie,
- rozpočtu samosprávnych krajov,
- rozpočtu obcí – vlastné prostriedky
- prostriedky fyzických osôb – sponzorský príspevok alebo dar,
- prostriedky iných právnických osôb – sponzorský príspevok alebo dar,
- úvery domácich bánk,
- úvery a príspevky medzinárodných organizácií.

Dôležitým doplnkovým zdrojom finančného zabezpečenia podpory regionálneho rozvoja môžu byť prostriedky zo štrukturálnych fondov Európskej únie. Možnosť získať verejné finančné zdroje z rozpočtu Európskej únie a národného rozpočtu Slovenskej republiky je často previazaná na schopnosť obce spolufinancovať rozvojové projekty z vlastných zdrojov, prípadne zo zdrojov súkromných investorov.

Prehľadné usporiadanie rozvojových zámerov umožní obci orientovať sa v škále dostupných podporných zdrojov, ako aj podmienok na získanie týchto zdrojov. Pomoc zo štrukturálnych fondov je určená regiónom a oblastiam, ktoré vykazujú nízku úroveň hospodárskeho rozvoja. Podľa platných pravidiel Európskej únie sú podporované tie regióny, ktoré zodpovedajú ekonomicky a geograficky stanoveným cieľom štrukturálnej politiky.

Pre programovacie obdobie 2007 – 2013 sú prostriedky na financovanie navrhovaných aktivít financované z Európskeho fondu regionálneho rozvoja (ERDF) a Európskeho sociálneho fondu (ESF). Pridelovanie finančných prostriedkov pre jednotlivé strategické ciele z fondov Európskej únie pre územie Cieľa konvergencie sa riadi nasledujúcimi strategickými dokumentami: Národný strategický referenčný rámec Slovenskej republiky (2007-2013), konkrétne Regionálny operačný program, Operačný program životné prostredie a Operačný program zamestnanosť a sociálna inklúzia.

Pre programovacie obdobie 2014 – 2020 zatiaľ nie sú stanovené konkrétne priority, z predbežných návrhov rozpočtu Európskej únie a tiež Stratégie EÚ do roku 2020 je možné predpokladať podporu v oblastiach obnoviteľných zdrojov, znižovaní energetických nákladov, inovácií a zamestnanosti. Po schválení rozpočtu EÚ na nové programovacie obdobie a následnom rozdelení disponibilných zdrojov pre nenávratnú finančnú podporu na území Slovenskej republiky bude potrebné upraviť Program hospodárskeho a sociálneho rozvoja tak, aby jednotlivé stanovené priority zodpovedali možnostiam čerpania verejných zdrojov.

4.2. Inštitucionálne a organizačné zabezpečenie

Vypracovaním Plánu hospodárskeho a sociálneho rozvoja obce Jaslovské Bohunice plní obec jeden zo základných princípov regionálnej politiky – princíp programovania. Implementácia jednotlivých projektov si vyžaduje konkrétnych ľudí, ktorí budú viesť projekt od začiatku do konca. Projekty možno uskutočňovať vlastnými silami obce alebo za pomoci externistov. Práve prepojenie interných a externých nositeľov projektov urýchli proces realizácie stratégie, resp. môže prebiehať paralelne realizácia viacerých projektov naraz. Je však potrebné, aby existovala koordinačná skupina, ktorá bude dostatočne operatívna a zložená z ľudí verejného a súkromného sektora.

Obec má reálne skúsenosti s realizáciou investičných a neinvestičných projektov na podporu regionálneho rozvoja z vlastných zdrojov. Realizácie projektov vyprofilovali

medzi pracovníkmi obce odborne zdatný projektový tím, postačujúci pre úspešné riadenie projektov v budúcnosti.

4.3. Monitorovanie a hodnotenie

Aby boli jednotlivé projektové zámery programového dokumentu obce realizované v súlade s princípmi efektívnosti a účinnosti vynakladania finančných prostriedkov je potrebné, aby na úrovni obce bola zriadená koordinačná komisia, ktorej úlohou bude monitorovať celkový proces implementácie stratégie a navrhovať, v prípade potreby, zmeny v realizácii strategických plánov, ich doplnenie, prípadne prípravu nových dokumentov potrebných pre napĺňanie globálneho cieľa obce.

V súlade so snahou Slovenskej republiky o znižovanie rozdielov v úrovni rozvoja jednotlivých regiónov boli východiskom pri príprave Plánu hospodárskeho a sociálneho rozvoja obce Jaslovské Bohunice na roky 2011-2017 nasledovné strategické dokumenty:

- Národný strategický referenčný rámec Slovenskej republiky
- Národná stratégia trvalo udržateľného rozvoja
- Stratégia rozvoja konkurencieschopnosti Slovenska do roku 2010
- Lisabonskej stratégie a Stratégie rozvoja konkurencie schopnosti Slovenska do roku 2010
- Program hospodárskeho a sociálneho rozvoja Trnavského samosprávneho kraja.
- Územný plán obce Jaslovské Bohunice

Obecné zastupiteľstvo obce Jaslovské Bohunice bude na svojich stretnutiach dvakrát ročne prehodnocovať plnenie Programu hospodárskeho a sociálneho rozvoja obce. Podklady k hodnoteniu plnenia akčného plánu bude pripravovať vytvorená monitorovacia skupina.

5. Záver

Program hospodárskeho a sociálneho rozvoja obce (PHSR) je základným kameňom koncepcného a systematického rozvoja obce v horizonte 5 – 10 rokov. Z tohto dôvodu dosiahnutie strategického cieľa PHSR obce presahuje hranice jedného volebného obdobia a pri jeho formulácii, ako aj formulácii línie krokov k jeho dosiahnutiu, by malo dôjsť k zhode na úrovni vedenia obce a jej obyvateľov. Na druhej strane, tak ako všetky koncepcné a strategické dokumenty, ktoré nie sú právne záväzné, aj PHSR je natoľko dôležité a užitočné, nakoľko sa mu tieto vlastnosti pripisujú.

6. Výklad pojmov a skratiek

BJ	Bytová jednotka
ČOV	Čistička odpadových vôd
ESF	Európsky sociálny fond
ERDF	Európsky fond regionálneho rozvoja
KRIS	Koncepcia rozvoja informačných systémov
MŠ	Materská škola
PHSR	Program hospodárskeho a sociálneho rozvoja
RVC	Regionálne vzdelávacie centrum
SE	Slovenské elektrárne, a.s.
SPP	Slovenský plynárenský podnik, a.s.
ŠK	Športový klub
TKO	Tuhý komunálny odpad
VÚC	Vyšší územný celok
ZMOS	Združenie miest a obcí Slovenska
ZŠ	Základná škola
ZUŠ	Základná umelecká škola