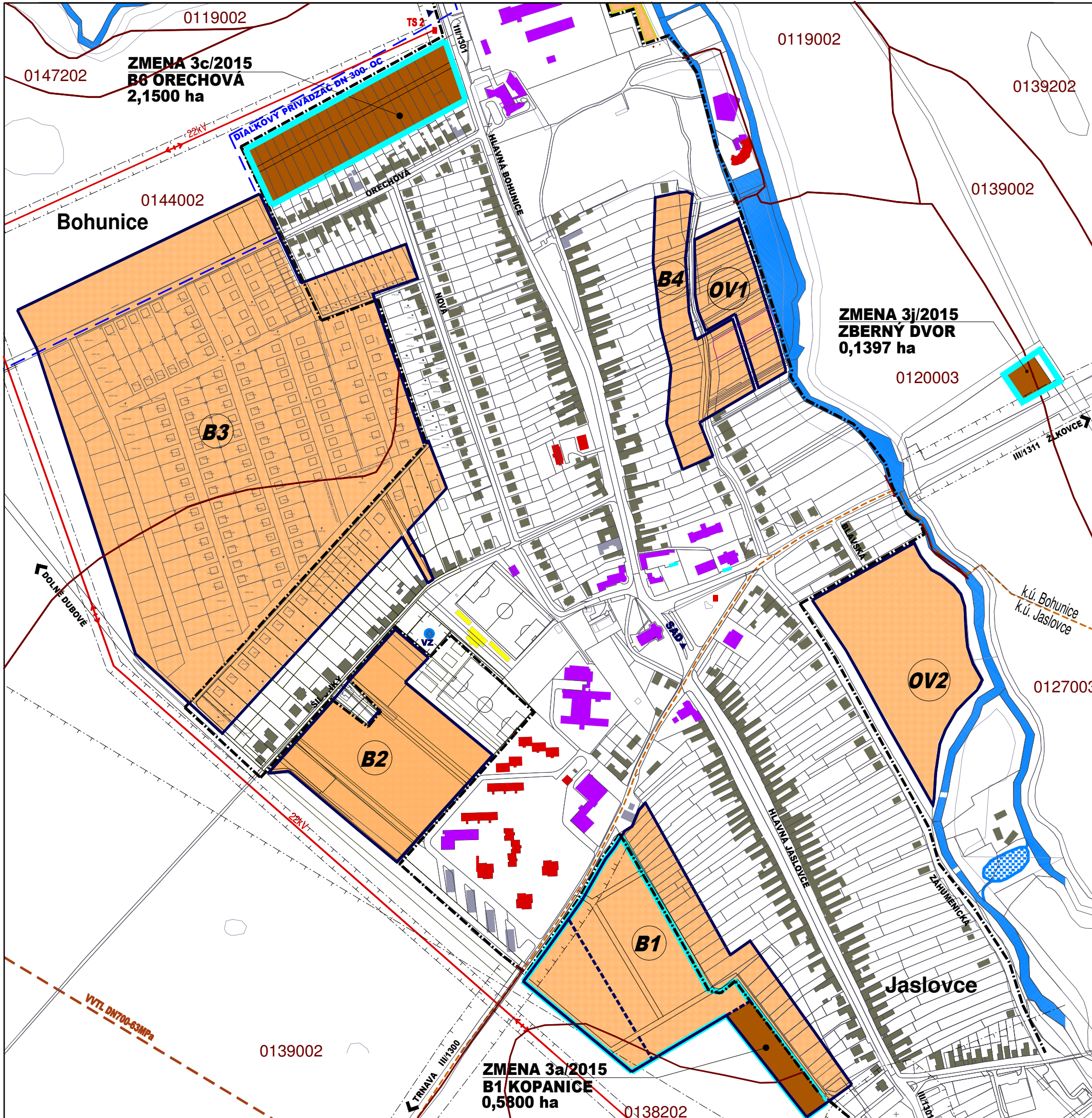

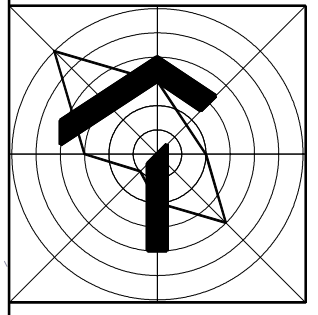


ÚZEMNÝ PLÁN OBCE JASLOVSKÉ BOHUNICE - ZMENA 3/2015



| JESTV.STAV | NÁVRH        | VÝHLAD |   |
|------------|--------------|--------|---|
|            |              |        | HRANICA OBCE JASLOVSKÉ BOHUNICE         |
|            |              |        | KATASTRÁLNA HR.ÚZEMÍ MIESTNYCH ČASTÍ    |
|            |              |        | HRANICA ZASTAVANÉHO ÚZEMIA              |
|            |              |        | PLOCHA ZMENA 3/2015                     |
|            | (B1-B5)      |        | PLOCHY BÝVANIA - RODINNÉ DOMY           |
|            |              |        | PLOCHY BÝVANIA - RODINNÉ DOMY - PRELUKY |
|            | (B1-B2)      |        | PLOCHY BÝVANIA - BYTOVÉ DOMY DO 4.NP    |
|            | (OV1-OV2)    |        | PLOCHY OBČIANSKEJ VYBAVENOSTI           |
|            | (R1)         |        | PLOCHY ŠPORTU A REKREÁCIE               |
|            | (V1)         |        | PLOCHY SKALDOV A VÝROBY                 |
|            |              |        | VODNÝ TOK, VODNÁ PLOCHA                 |
|            |              |        | CINTORÍN                                |
|            | VZ           |        | VODNÝ ZDROJ                             |
|            |              |        | DIAĽKOVÝ VODOVODNÝ PRIVÁDZAČ DN 300     |
|            |              |        | VZDUŠNÉ ELEKTRICKÉ VEDENIE VN 22 kV     |
|            |              |        | VVTĽ PLYNOVOD DN 700-63 MPa             |
|            |              |        | HRANICA BPEJ, KÓD, SKUPINA              |
|            |              |        | ZÁBER PODNEHO FONDU - POVODNÝ ÚPN-O     |
|            |              |        | OCHRANNÉ PÁSMA ROZNEHO DRUHU            |
|            | ZMENA 3/2015 |        |   |
|            |              |        | HRANICA ZMENA 3/2015                    |
|            |              |        | ZÁBER PODNEHO FONDU - ZMENA 3/2015      |

OBEC : JASLOVSKÉ BOHUNICE  
**SCHVALOVACIA DOLOŽKA**  
 ÚZEMNÝ PLÁN OBCE JASLOVSKÉ BOHUNICE  
 ZMENA 3-2015  
 SCHVÁLENÝ V OBECNOM ZASTUPITEĽSTVE  
 UZNESENÍM Č.362/VII ZO DŇA 26.09.2016  
 OPRAVNENÁ OSOBA:BOŽENA KRAJČOVIČOVÁ-starostka



ZMENA 3/2015 - ČISTOPIS

**ÚZEMNÝ PLÁN OBCE JASLOVSKÉ BOHUNICE**

OBSTARÁVATEĽ : OBEC JASLOVSKÉ BOHUNICE  
 SPRACOVATEĽ : A5 ATELIÉR ARCHITEKTÚRY A URBANIZMU TRNAVA

**VYUŽITIE PF NA NEPOL'NOHOSPODÁRSKE ÚČELY**

HLAVNÝ RIEŠITEĽ : ING.ARCH. PETER ODNOGA