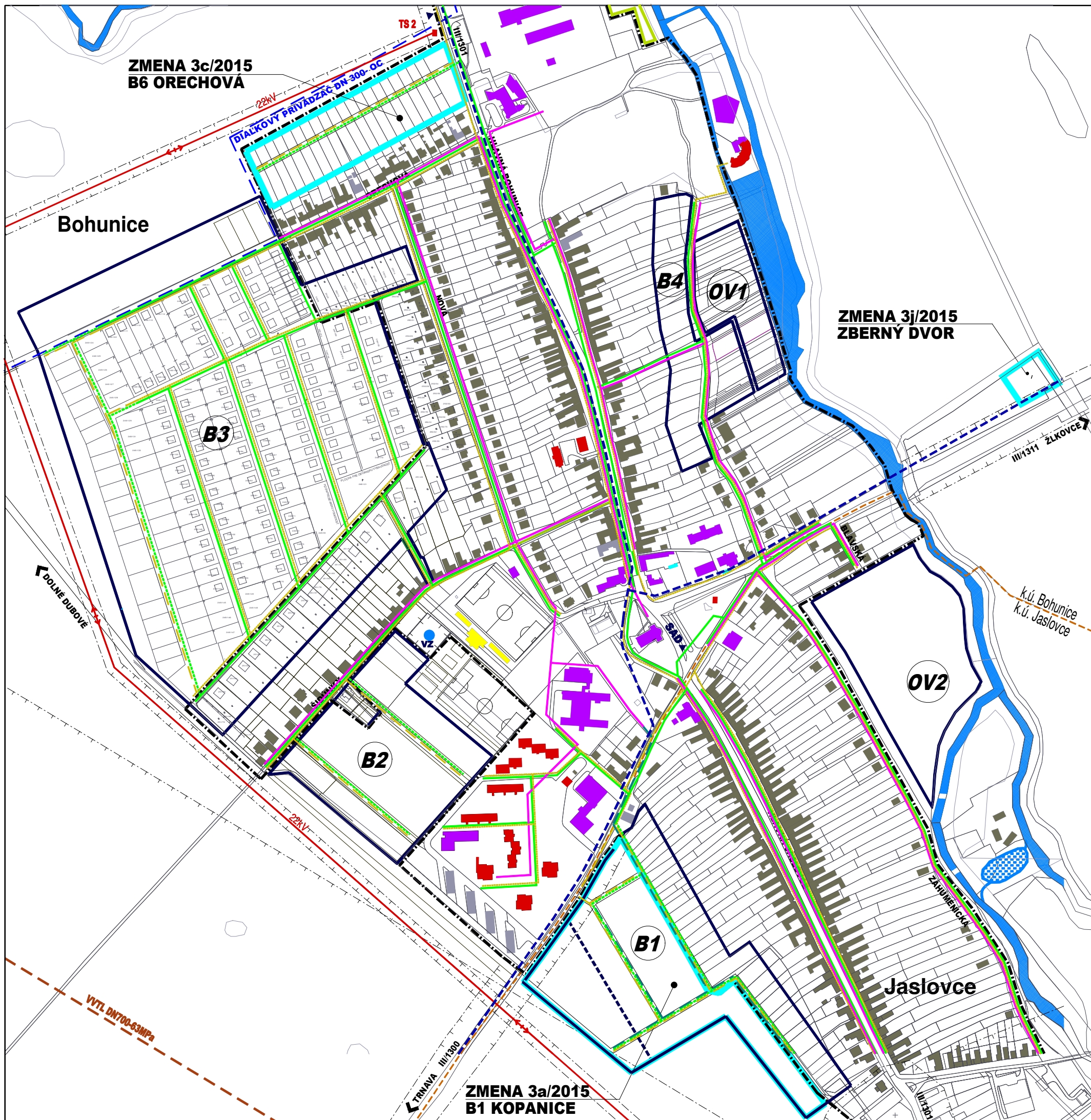

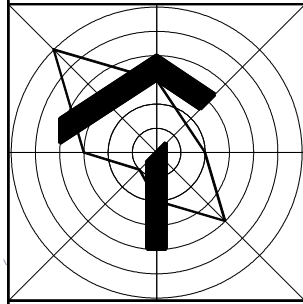


ÚZEMNÝ PLÁN OBCE JASLOVSKÉ BOHUNICE - ZMENA 3/2015



JESTV.STAV	NÁVRH	VÝHLAD	
			HRANICA OBCE JASLOVSKÉ BOHUNICE
			KATASTRÁLNA HR.ÚZEMÍ MIESTNYCH ČASTÍ
			HRANICA ZASTAVANÉHO ÚZEMIA
			HRANICA ZMENA 3/2015
	(B1-B5)		PLOCHY BÝVANIA - RODINNÉ DOMY
			PLOCHY BÝVANIA - RODINNÉ DOMY - PRELUKY
	(B1-B2)		PLOCHY BÝVANIA - BYTOVÉ DOMY DO 4.NP
	(OV1-OV2)		PLOCHY OBČIANSKEJ VYBAVENOSTI
	(R1)		PLOCHY ŠPORTU A REKREÁCIE
	(V1)		PLOCHY SKALDOV A VÝROBY
			VODNÝ TOK, VODNÁ PLOCHA
			CINTORÍN
	VZ		VODNÝ ZDROJ
			DIALKOVÝ VODOVODNÝ PRIVÁDZAČ DN 300
			VZDUŠNÉ ELEKTRICKÉ VEDENIE VN 22 KV
			VVTL PLYNOVOD DN 700-63 MPa
			STL PLYNOVOD
			HORÚCOVOD V OBCI
			DIAIKOVÉ KÁBLE
			MIESTNE TELEKOMUNIKAČNÉ KÁBLE
			OCHRANNÉ PÁSMA ROZNEHO DRUHU

OBEC : JASLOVSKÉ BOHUNICE
SCHVALOVACIA DOLOŽKA
 ÚZEMNÝ PLÁN OBCE JASLOVSKÉ BOHUNICE
 ZMENA 3-2015
 SCHVÁLENÝ V OBEČNOM ZASTUPITELSTVE
 UZNESENÍM Č.362/VII ZO DŇA 26.09.2016
 OPRÁVNENÁ OSOBA:BOŽENA KRAJČOVIČOVÁ-starostka



ZMENA 3/2015 - ČISTOPIS
ÚZEMNÝ PLÁN OBCE JASLOVSKÉ BOHUNICE
 OBSTARÁVATEĽ : OBEC JASLOVSKÉ BOHUNICE
 SPRACOVATEĽ : A5 ATELIÉR ARCHITEKTÚRY A URBANIZMU TRNAVA
ENERGETIKA, TELEKOMUNIKÁCIE
 HLAVNÝ RIEŠITEĽ : ING.ARCH. PETER ODNOGA
 1:5 000 **6** 08/2016