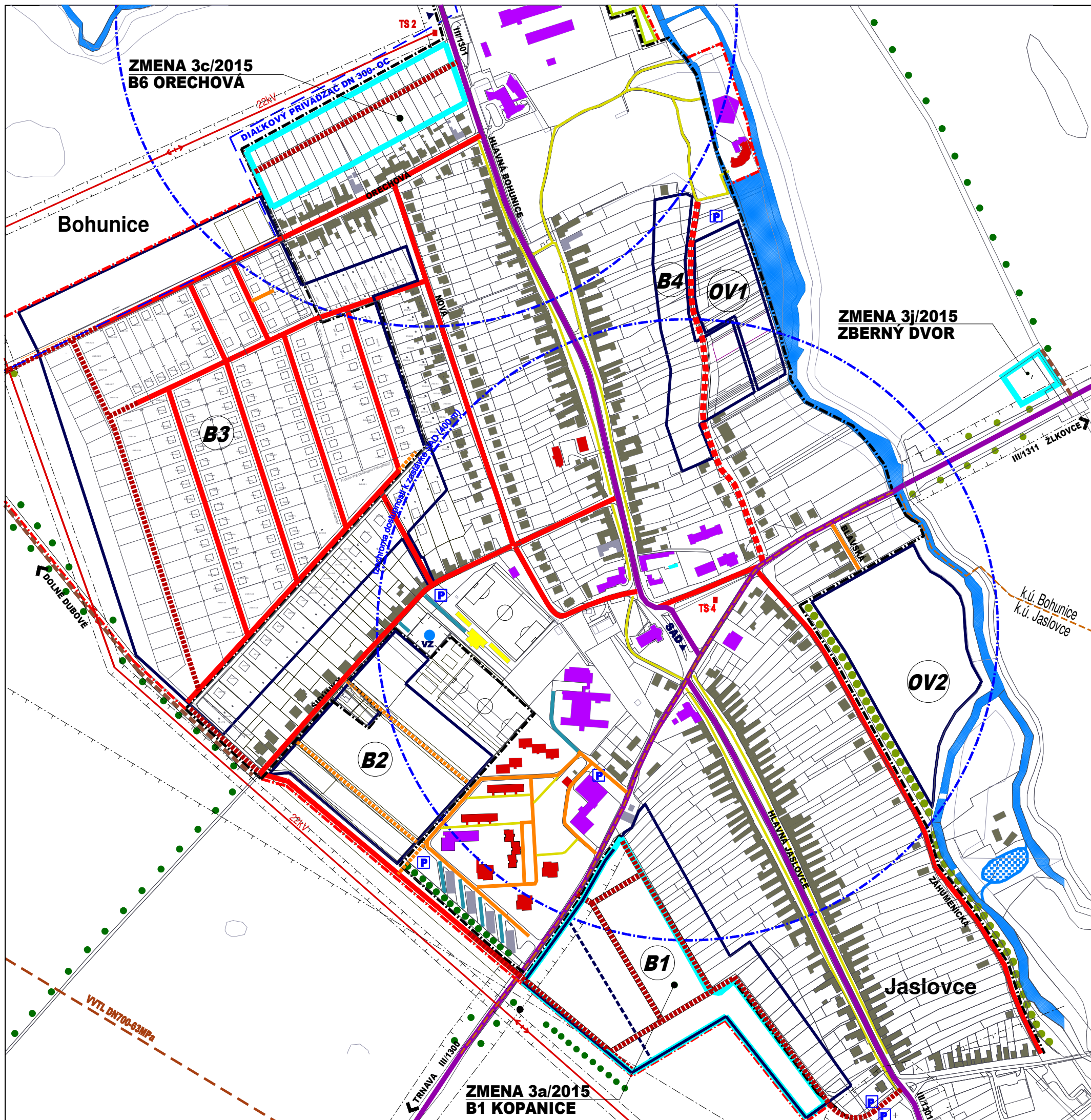

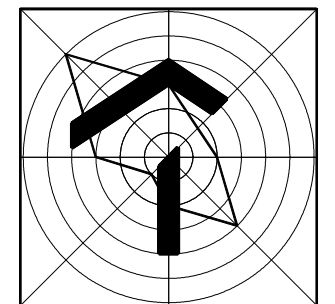


ÚZEMNÝ PLÁN OBCE JASLOVSKÉ BOHUNICE - ZMENA 3/2015



| JESTV.STAV | NÁVRH     | VÝHLAD |   |
|------------|-----------|--------|---|
|            |           |        | HRANICA OBCE JASLOVSKÉ BOHUNICE         |
|            |           |        | KATASTRÁLNA HR.ÚZEMÍ MIESTNYCH ČASTÍ    |
|            |           |        | HRANICA ZASTAVANÉHO ÚZEMIA              |
|            |           |        | HRANICA ZMENA 3/2015                    |
|            | (B1-B5)   |        | PLOCHY BÝVANIA - RODINNÉ DOMY           |
|            |           |        | PLOCHY BÝVANIA - RODINNÉ DOMY - PRELUKY |
|            | (B1-B2)   |        | PLOCHY BÝVANIA - BYTOVÉ DOMY DO 4.NP    |
|            | (OV1-OV2) |        | PLOCHY OBČIANSKEJ VYBAVENOSTI           |
|            | (R1)      |        | PLOCHY ŠPORTU A REKREÁCIE               |
|            | (V1)      |        | PLOCHY SKALDOV A VÝROBY                 |
|            |           |        | VODNÝ TOK, VODNÁ PLOCHA                 |
|            | (Z1)      |        | LESNÉ BIOCENTRUM, OBORA                 |
|            |           |        | CINTORÍN                                |
|            |           |        | CESTA III.TRIEDY, V SÍDLE ZBERNÁ B1     |
|            |           |        | MIESTNA KOMUNIKÁCIA OBSLUŽNÁ C2, C3     |
|            |           |        | MIESTNA KOMUNIKÁCIA UPOKOJENÁ D1        |
|            |           |        | ÚČELOVÁ CESTA                           |
|            |           |        | NESPEVNENÁ KOMUNIKÁCIA                  |
|            |           |        | CHODNÍK SAMOSTATNÝ D3                   |
|            |           |        | CYKLISTICKÁ A PEŠIA TRASA D2            |
|            | ▼ SAD     |        | ZASTÁVKA SAD                            |
|            |           |        | IZOCHRÓMA DOSTUPNOSTI ZASTÁVOK SAD      |
|            |           |        | REKONŠTRUKCIA JETV. KOMUNIKÁCIE         |
|            | P         |        | PARKOVISKO                              |
|            |           |        | OCHRANNÉ PÁSMA ROZNEHO DRUHU            |

OBEC : JASLOVSKÉ BOHUNICE  
**SCHVAĽOVACIA DOLOŽKA**  
 ÚZEMNÝ PLÁN OBCE JASLOVSKÉ BOHUNICE  
 ZMENA 3-2015  
 SCHVÁLENÝ V OBECNOM ZASTUPITEL'STVE  
 UZNESENÍM Č.362/VII ZO DŇA 26.09.2016  
 OPRÁVNENÁ OSOBA:BOŽENA KRAJČOVIČOVÁ-starostka



ZMENA 3/2015 - ČISTOPIS

**ÚZEMNÝ PLÁN OBCE JASLOVSKÉ BOHUNICE**

OBSTARÁVATEĽ : OBEC JASLOVSKÉ BOHUNICE  
 SPRACOVATEĽ : A5 ATELIÉR ARCHITEKTÚRY A URBANIZMU TRNAVA

**DOPRAVA**

HLAVNÝ RIEŠITEĽ : ING.ARCH. PETER ODNOGA

1:5 000

**4**

08/2016