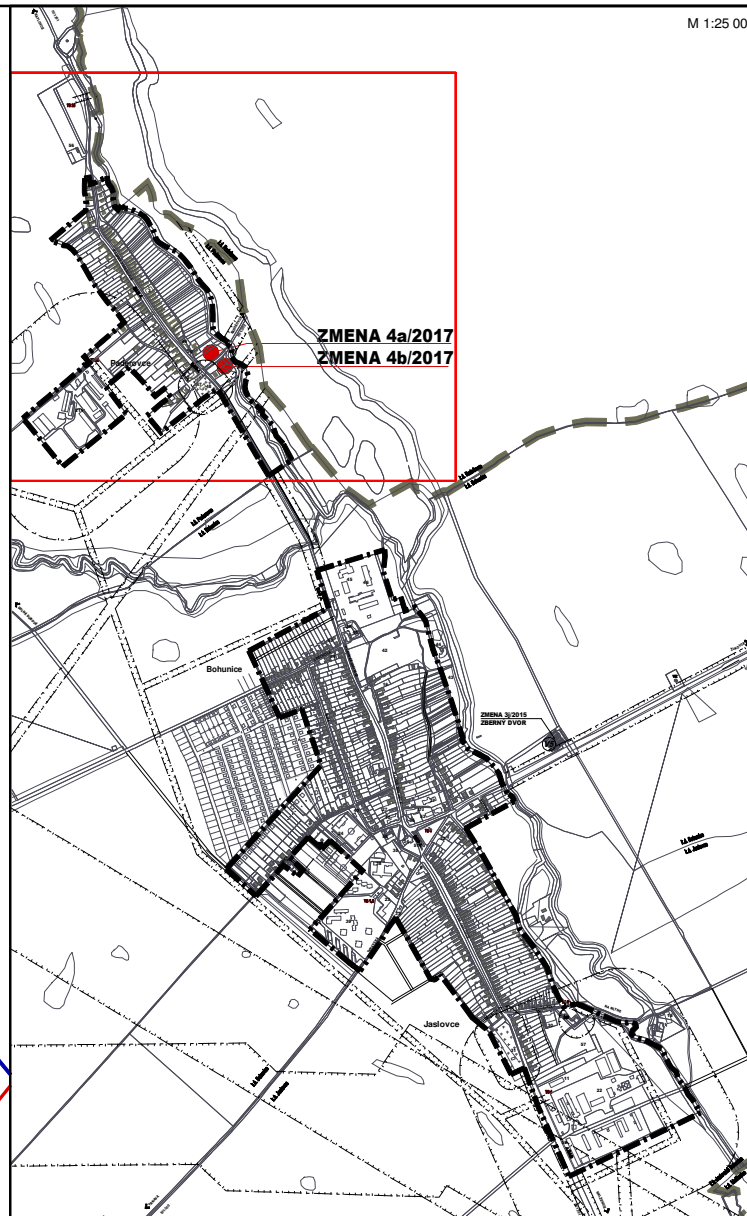
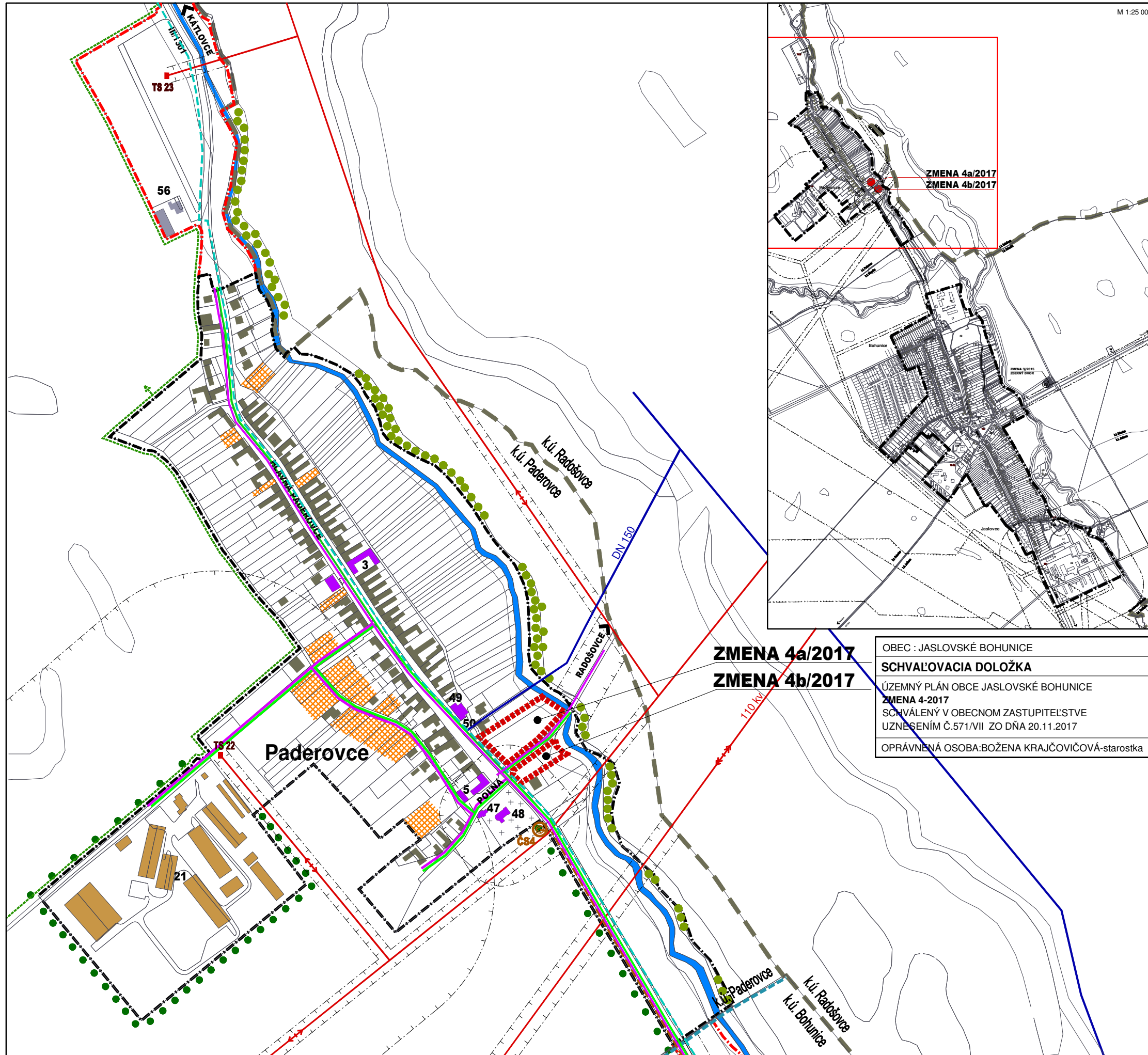


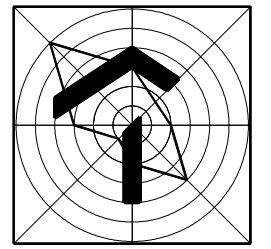
# ÚZEMNÝ PLÁN OBCE JASLOVSKÉ BOHUNICE - ZMENA 4/2017



**ZMENA 4a/2017**  
**ZMENA 4b/2017**

OBEC : JASLOVSKÉ BOHUNICE  
**SCHVAĽOVACIA DOLOŽKA**  
 ÚZEMNÝ PLÁN OBCE JASLOVSKÉ BOHUNICE  
**ZMENA 4-2017**  
 SCHVÁLENÝ V OBCENOM ZASTUPITELSTVE  
 UZNESENÍM Č.571/VII ZO DŇA 20.11.2017  
 OPRÁVNENÁ OSOBA:BOŽENA KRAJČOVIČOVÁ-starostka

JESTV. STAV	NÁVRH	VÝHLAD	
			HRANICA OBCE JASLOVSKÉ BOHUNICE
			KATASTRÁLNA HR.ÚZEMÍ MIESTNYCH ČASTÍ
			HRANICA ZASTAVANÉHO ÚZEMIA
			PLOCHY BÝVANIA-RODINNÉ DOMY
			PLOCHY BÝVANIA-RODINNÉ DOMY-PRELUKY
			PLOCHY BÝVANIA-BYTOVÉ DOMY DO 4NP
			PLOCHY OBČIANSKEJ VYBAVENOSTI
			PLOCHY ŠPORTU A REKREÁCIE
			PLOCHY SKLADOV A VÝROBY
			PLOCHY POĽNOHOSPODÁRSKEJ VÝROBY
			KULTÚRNA PAMiatKA ÚKZP
			CINTORÍN
			LÍNIOVÁ A VYSOKÁ SPRIEVODNÁ ZELEŇ
			VODNÝ TOK, VODNÁ PLOCHA
			CHVÚ ŠPAČINSKO-NIŽNIANSKE POLIA
			CESTA III.TRIEDY, V SÍDLE ZBERNÁ B1
			VZDUŠNÉ EL.VEDENIE VVN 110kV
			VZDUŠNÉ EL.VEDENIE VN 22kV
			TRAFOSTANICA
			STL PLYNOVOD
			DIAL'KOVÉ KÁBLE
			MIESTNE TELEKOMUNIKAČNÉ KÁBLE
			VODOVOD
			TLAKOVÁ KANALIZÁCIA
			ATÚ
			OCHRANNÉ PÁSMA ROZNEHO DRUHU
			ZMENA 4/2017
			HRANICA ZMIEN 4/2017



ZMENA 4/2017 - ČISTOPIS  
**ÚZEMNÝ PLÁN OBCE JASLOVSKÉ BOHUNICE**

OBSTARÁVATEĽ : OBEC JASLOVSKÉ BOHUNICE  
 SPRACOVATEĽ : A5 ATELIÉR ARCHITEKTÚRY A URBANIZMU TRNAVA

**ENERGETIKA, TELEKOMUNIKÁCIE**

HLAVNÝ RIEŠITEĽ : ING.ARCH. PETER ODNAGA