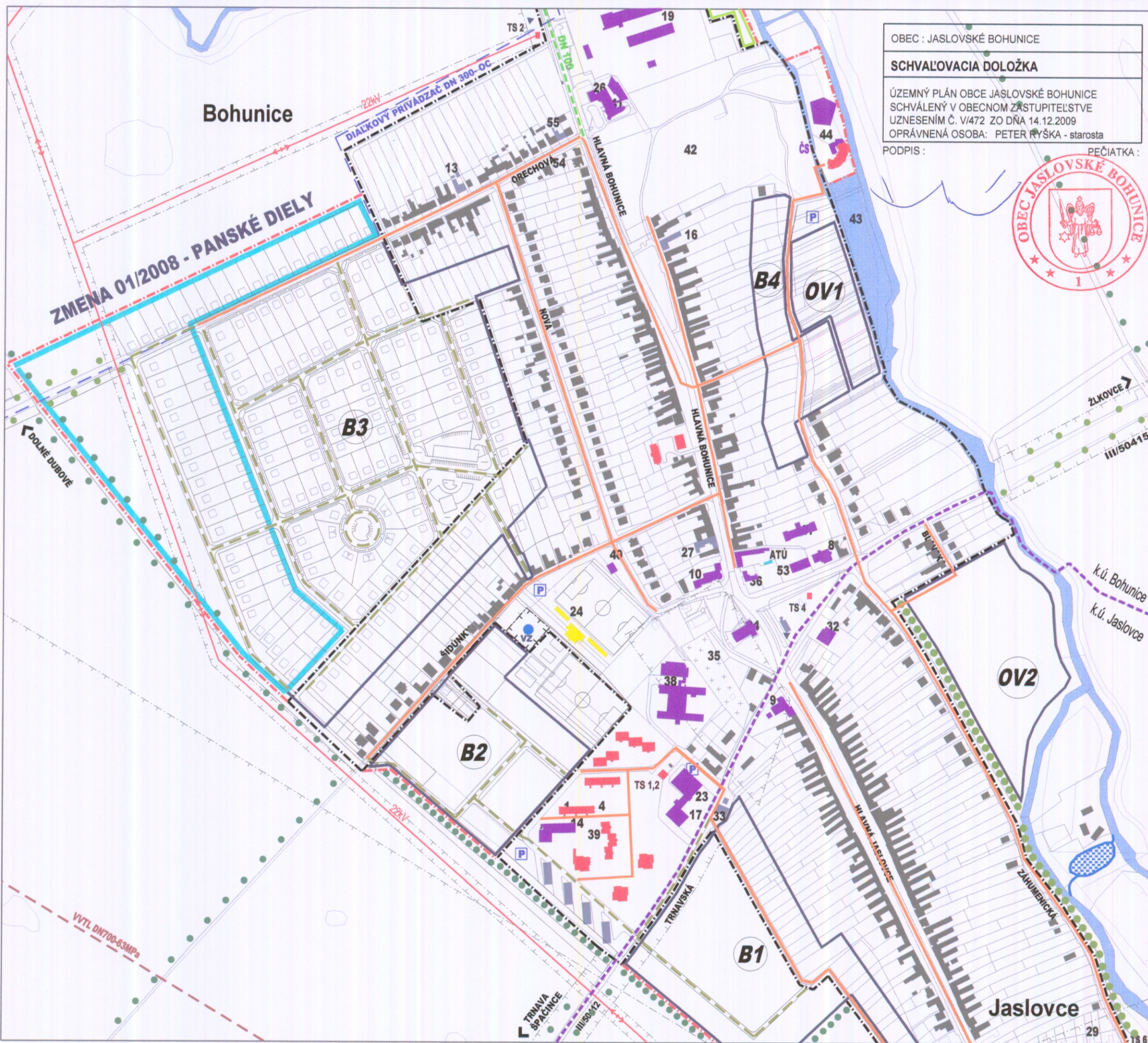


ÚZEMNÝ PLÁN OBCE JASLOVSKÉ BOHUNICE - ZMENA 01/2008 - PANSKÉ DIELY



OBEC : JASLOVSKÉ BOHUNICE


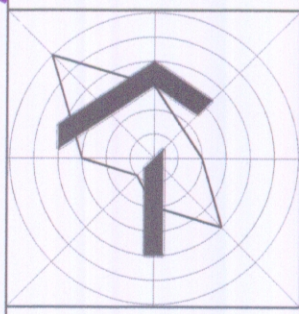
SCHVALOVACIA DOLOŽKA

ÚZEMNÝ PLÁN OBCE JASLOVSKÉ BOHUNICE
SCHVÁLENÝ V OBECNOM ZÁSTUPITELSTVE
UZNESENÍM Č. V/472 ZO DŇA 14.12.2009
OPRÁVNENÁ OSOBA: PETER RYŠKA - starosta

PODPIS : _____ PEČIATKA :



JESTV.STAV	NÁVRH	VÝHLAD	
---			HRANICA ÚZEMIA OBCE JASLOVSKÉ BOHUNICE
- - - -			KATASTRÁLNA HRANICA ÚZEMÍ MIESTNYCH ČASTÍ
- · - · -			HRANICA ZASTAVANÉHO ÚZEMIA OBCE
			PLOCHA ZMENY 01/2008
		B1-B5	PLOCHY BÝVANIA - RODINNÉ DOMY
			PLOCHY BÝVANIA - RODINNÉ DOMY - PRELUKY
		B1-B2	PLOCHY BÝVANIA - BYTOVÉ DOMY DO 4.NP
		OV1-OV2	PLOCHY OBČIANSKEJ VYBAVENOSTI
		R1	PLOCHY ŠPORTU A REKREÁCIE
		V1	PLOCHY SKALDOV A VÝROBY
			VODNÝ TOK, VODNÁ PLOCHA
		Z1	LESNÉ BIOCENTRUM, OBORA
			CINTORÍN
			SPLAŠKOVÁ KANALIZÁCIA - VÝTLAK
			SPLAŠKOVÁ KANALIZÁCIA
			OCHRANNÉ PÁSMA ROZNEHO DRUHU



ÚZEMNÝ PLÁN OBCE JASLOVSKÉ BOHUNICE

ZMENA 01/2008 - ČISTOPIS
 OBSTARÁVATEĽ : OBEC JASLOVSKÉ BOHUNICE
 SPRACOVATEĽ : A5 ATELIÉR ARCHITEKTÚRY A URBANIZMU TRNAVA

KANALIZÁCIA

HLAVNÝ RIEŠITEĽ : ING.ARCH. PETER ODNOGA
 KOLEKTÍV : ING.ARCH. TATIANA MAGULOVÁ, ING.ARCH. IRENA DOROTJAKOVÁ,
 ING.HANA FRAŇOVÁ, ING. RUDOLF HASÍČKA, PETER SRPOŇ